



N. 239/EL-226/153/2011

Il Ministero dello Sviluppo Economico

DIPARTIMENTO PER L'ENERGIA
DIREZIONE GENERALE PER L'ENERGIA NUCLEARE, LE ENERGIE RINNOVABILI E L'EFFICIENZA ENERGETICA

di concerto con

*il Ministero dell'Ambiente e della Tutela
del Territorio e del Mare*

DIREZIONE GENERALE PER LA TUTELA DEL TERRITORIO E DELLE RISORSE IDRICHE

VISTO il decreto legge 29 agosto 2003, n. 239, convertito, con modificazioni, dalla legge 27 ottobre 2003, n. 290, recante disposizioni urgenti per la sicurezza del sistema elettrico nazionale e per il recupero di potenza di energia elettrica, e successive modifiche ed integrazioni;

VISTA la legge 23 agosto 2004, n. 239, recante riordino del settore energetico, nonché delega al Governo per il riassetto delle disposizioni vigenti in materia di energia;

VISTA la legge 23 luglio 2009, n. 99, recante disposizioni per lo sviluppo e l'internazionalizzazione delle imprese, nonché in materia di energia;

VISTO in particolare l'articolo 1-sexies del suddetto decreto legge 239/2003 in base al quale la costruzione e l'esercizio degli elettrodotti facenti parte della rete nazionale di trasporto dell'energia elettrica sono attività di preminente interesse statale e sono soggetti ad una autorizzazione unica rilasciata dal Ministero delle Attività Produttive di concerto con il Ministero dell'Ambiente e della Tutela del Territorio, previa intesa con la regione o le regioni interessate, al fine di garantire la sicurezza del sistema energetico e di promuovere la concorrenza nei mercati dell'energia elettrica;

VISTO il regio decreto 11 dicembre 1933, n. 1775, recante approvazione del testo unico delle disposizioni di legge sulle acque e sugli impianti elettrici;

VISTO il decreto del Presidente della Repubblica 18 marzo 1965, n. 342, recante norme integrative della legge 6 dicembre 1962, n. 1643 e norme relative al coordinamento e all'esercizio delle attività elettriche esercitate da enti ed imprese diversi dall'Ente Nazionale per l'Energia Elettrica;

VISTA la legge 7 agosto 1990, n. 241, recante nuove norme in materia di procedimento amministrativo e di diritto di accesso ai documenti amministrativi, e successive modifiche ed integrazioni;

VISTO il decreto legislativo 16 marzo 1999, n. 79 di attuazione della direttiva 96/92/CE, recante norme comuni per il mercato interno dell'energia elettrica;

4/11

K



VISTO il decreto del Ministro dell'industria, del commercio e dell'artigianato 25 giugno 1999, recante determinazione dell'ambito della rete elettrica di trasmissione nazionale, integrato con successivi decreti ministeriali 23 dicembre 2002, 27 febbraio 2009, 16 novembre 2009, 26 aprile 2010 e 22 dicembre 2010;

VISTI i piani di sviluppo predisposti dal Gestore della rete di trasmissione nazionale, ora Terna S.p.a.;

VISTA la legge quadro 22 febbraio 2001, n. 36 sulla protezione dalle esposizioni ai campi elettrici, magnetici ed elettromagnetici;

VISTO il decreto del Presidente del consiglio dei ministri 8 luglio 2003 emanato in attuazione della citata legge n. 36/2001;

VISTO il decreto legislativo 30 marzo 2001, n. 165, recante norme generali sull'ordinamento del lavoro alle dipendenze delle amministrazioni pubbliche;

VISTO il decreto del Presidente della Repubblica 8 giugno 2001, n. 327, recante il testo unico delle disposizioni legislative e regolamentari in materia di espropriazione per pubblica utilità e successive modifiche ed integrazioni;

VISTO il decreto legislativo 27 dicembre 2004, n. 330, recante integrazioni al citato DPR 327/2001, in materia di espropriazione per la realizzazione di infrastrutture lineari energetiche;

VISTA la legge 8 luglio 1986, n. 349 di istituzione del Ministero dell'Ambiente;

VISTO il decreto legislativo 3 aprile 2006, n. 152, recante norme in materia ambientale;

VISTO il decreto legislativo 16 gennaio 2008, n. 4, recante ulteriori disposizioni correttive ed integrative del citato decreto legislativo n. 152/2006;

VISTO il decreto 18 settembre 2006 del Ministro dello sviluppo economico di concerto con il Ministro dell'economia e delle finanze, recante regolamentazione delle modalità di versamento del contributo di cui all'articolo 1, comma 110, della legge 23 agosto 2004, n. 239;

VISTA l'istanza n. TELAT/P20100000522 del 5 agosto 2010 (protocollo MiSE 0016892 del 29 settembre 2010), corredata da documentazione tecnica delle opere, con la quale la TELAT S.r.l. – Gruppo Terna – Via San Crispino, 22 – 35129 Padova (C.F. e P.I. 10234341005) ha chiesto al Ministero dello Sviluppo Economico ed al Ministero dell'Ambiente e della Tutela del Territorio e del Mare l'autorizzazione, avente efficacia di dichiarazione di pubblica utilità, di indifferibilità e urgenza, di inamovibilità, nonché di apposizione del vincolo preordinato all'esproprio, alla costruzione ed all'esercizio di una variante aerea all'elettrodotto a 132 kV "Este S.C. – Noventa Vicentina", in comune di Noventa Vicentina, in provincia di Vicenza;



CONSIDERATO che la suddetta variante è finalizzata a risolvere l'interferenza tra il tratto compreso tra i sostegni n. 10 e n. 15 dell' elettrodotto a 132 kV "Este S.C. – Noventa Vicentina" e la costruenda autostrada A31 'Valdastico' proseguimento a sud, nel territorio del comune di Noventa Vicentina, in provincia di Vicenza;

CONSIDERATO che la richiesta per la medesima variante era già stata inoltrata dalla società Autostrada BS-VR-VI-PD S.p.A., concessionaria per la realizzazione e gestione della suddetta opera viaria, alla società Enel Distribuzione, allora proprietaria del citato elettrodotto;

CONSIDERATO che la titolarità del suddetto elettrodotto a 132 kV "Este S.C. – Noventa Vicentina" è stata, poi, trasferita alla società ELAT S.r.l., successivamente modificata in TELAT S.r.l., e, quindi, con contratto registrato presso l'Agenzia delle Entrate di Roma 2 il 4 maggio 2011 (n. 14716), a Terna S.p.a.;

VISTA la nota n. TEAOTPD/P20110001808 del 6 maggio 2011, con la quale si chiede che la presente autorizzazione sia rilasciata, pertanto, alla società Terna S.p.a.;

CONSIDERATO che il progetto in esame prevede, in sintesi:

- la realizzazione di una variante aerea dell'esistente elettrodotto a 132 kV "Este S.C. – Noventa Vicentina", nel tratto compreso tra i sostegni n. 10 e n. 15, per una lunghezza di circa 1,3 km, mediante l'infissione di 4 nuovi sostegni (n. 11a, 12a, 13a e 14) aventi altezza utile e prestazioni meccaniche adeguate;
- la demolizione del corrispondente tratto aereo sostituito e dei sostegni 11, 12, 13 e 14 del vecchio tracciato;

CONSIDERATO che tali opere non sono comprese fra quelle previste nel "Piano di Sviluppo della Rete Elettrica di Trasmissione Nazionale";

CONSIDERATO che la pubblica utilità dell'intervento discende dall'interesse pubblico alla realizzazione della nuova autostrada A31 "Valdastico Sud";

CONSIDERATO che le esigenze della pubblica utilità dell'intervento sono state comparate con gli interessi privati coinvolti in modo da arrecare il minor sacrificio possibile alle proprietà interessate;

CONSIDERATO che gli interventi in questione risultano urgenti e indifferibili per consentire la realizzazione della suddetta arteria viaria;

CONSIDERATO che, poiché ogni intervento sulle linee elettriche ne comporta necessariamente la disalimentazione e che il sovrapporsi nel tempo di una molteplicità di impreviste modifiche al tracciato è suscettibile di alterare la qualità del trasporto di energia elettrica, la società Terna S.p.a. ha chiesto che le suddette opere siano dichiarate inamovibili;

CONSIDERATO che gli interventi di cui trattasi non rientrano nelle categorie di opere da assoggettare a Valutazione di Impatto Ambientale regionale;

VISTA la nota n. TELAT/P20100000523 del 5 agosto 2010, con la quale la



società TELAT S.r.l. ha dichiarato, ai sensi dell'articolo 2, comma 1 del citato decreto interministeriale 18 settembre 2006, che il valore delle opere in questione è inferiore a € 5.000.000 (cinque milioni di euro);

VISTA la nota n. 0024803 del 23 dicembre 2010 con la quale il Ministero dello sviluppo economico, a seguito dell'esito positivo della verifica della presenza dei requisiti tecnici ed amministrativi minimi necessari per l'ammissibilità dell'istanza, ha comunicato il formale avvio del procedimento autorizzativo dell'opera di cui trattasi;

CONSIDERATO che la Società TELAT S.r.l. ha provveduto ad inviare copia della suddetta istanza e dei relativi atti tecnici, ai fini del rilascio dei consensi e dei nulla osta alla realizzazione delle opere in questione, a tutti gli Enti ed Amministrazioni individuati ai sensi dell'art. 120 del citato regio decreto 11 dicembre 1933, n. 1775;

CONSIDERATO che, con raccomandate del 24 e del 26 gennaio 2011, è stata data comunicazione personale, alle ditte interessate, dell'avvio del procedimento e del deposito, presso la Segreteria del Comune di Noventa Vicentina, in provincia di Vicenza, della relativa documentazione;

CONSIDERATO che l'avviso dell'avvio del procedimento è stato anche affisso all'Albo Pretorio del Comune di Noventa Vicentina dal 25 gennaio 2011 al 24 febbraio 2011;

ATTESO che, a seguito delle notifiche e delle comunicazioni di cui sopra sono pervenute tre osservazioni da parte di proprietari di aree interessate dalle opere di cui trattasi, con richieste di spostamento del tracciato;

CONSIDERATO che la Società, a seguito di sopralluoghi e verifiche, ha ritenuto di poter accogliere le richieste dei privati e ha proceduto a modificare, nei limiti delle aree potenzialmente impegnate, il tracciato della variante;

CONSIDERATO che, con nota prot. 0010244 del 12 maggio 2011, il Ministero dello Sviluppo Economico ha convocato una Conferenza di Servizi, ai sensi della legge 241/1990 e successive modificazioni e dell'articolo 52-quater del DPR 327/2001;

VISTO il resoconto verbale della riunione della Conferenza di Servizi, tenutasi in data 26 maggio 2011 (Allegato 1), che forma parte integrante del presente decreto, trasmesso con nota n. 0013008 del 15 giugno 2011 a tutti i soggetti interessati;

CONSIDERATO che, nell'ambito della suddetta riunione, la Conferenza di servizi ha esaminato le citate osservazioni pervenute e le conseguenti modifiche di tracciato, dando mandato alla società proponente di trasmettere gli elaborati di progetto aggiornati all'ANAS, alla Società concessionaria autostradale, nonché a tutti i soggetti coinvolti nel procedimento;

VISTA la nota n. TEAOTPD/P20110002378 del 17 giugno 2011, con la quale la società Terna S.p.a. ha trasmesso la suddetta documentazione;

CONSIDERATO che, nell'ambito del procedimento, sono stati acquisiti i pareri,



gli assensi ed i nulla osta degli enti e delle amministrazioni competenti ai sensi della vigente normativa, alcuni con prescrizioni;

CONSIDERATO che i suddetti pareri, assensi e nulla osta, elencati nell'Allegato 2 e parimenti allegati, formano parte integrante del presente decreto;

CONSIDERATO che la mancata pronuncia da parte delle amministrazioni e dei soggetti convocati a partecipare alla suddetta Conferenza di servizi è intesa, ai sensi dell'articolo 14 della legge 241/1990 e successive modificazioni, quale parere favorevole o nulla osta;

VISTA la dichiarazione della rispondenza della progettazione delle opere di cui trattasi alla normativa vigente in materia di linee elettriche;

VISTA la nota n. 4445 del 13 maggio 2011, con la quale la Direzione Generale per lo Sviluppo del Territorio, la Programmazione ed i Progetti Internazionali del Ministero delle Infrastrutture e dei Trasporti, competente, nell'ambito del presente procedimento unico, all'accertamento della conformità delle opere alle prescrizioni dei piani urbanistici ed edilizi, ha trasmesso il provvedimento finale di conformità urbanistica n. 207362 del 29 aprile 2011 a firma del Presidente della Giunta Regionale del Veneto, ed ha comunicato la conclusione di tale endoprocedimento;

VISTA la delibera n. 1332 del 3 agosto 2011, trasmessa a questa Amministrazione con nota prot. 395340 del 23 agosto 2011, con la quale la Giunta Regionale del Veneto ha rilasciato la prescritta intesa;

VISTO l' "Atto di accettazione" n. TEAOTPD/P20110003938 del 29 settembre 2011, con il quale Terna S.p.a. si impegna ad ottemperare alle suddette prescrizioni nonché alle determinazioni di cui al resoconto verbale della citata Conferenza di Servizi;

RITENUTO, pertanto, di adottare il provvedimento di autorizzazione, essendo favorevolmente conclusa l'istruttoria del procedimento;


VISTO l'articolo 6, comma 8 del citato dPR 327/2001 che prevede la possibilità, per l'Amministrazione titolare del potere espropriativo, di delegare, in tutto o in parte, l'esercizio del potere medesimo;

VISTA la nota n. TE/P2005004638 del 14 dicembre 2005, con la quale la Società Terna S.p.a. si dichiara disponibile ad accettare la delega per l'esercizio del suddetto potere espropriativo;

DECRETA

Art. 1

1. E' approvato il progetto definitivo per la costruzione, da parte della società Terna S.p.a., di una variante aerea all'elettrodotto a 132 kV "Este S.C. – Noventa Vicentina", in comune di Noventa Vicentina, in provincia di Vicenza, con le



prescrizioni di cui in premessa.

2. Il predetto progetto sarà realizzato secondo il tracciato individuato nella Planimetria catastale n. DE58462FICCX00011 dell'1 giugno 2011, allegata alla citata nota n. TEAOTPD/P20110002378 del 17 giugno 2011.

Art. 2

1. La Società Terna S.p.a, con sede in Roma, in Viale Egidio Galbani, 70 (C.F. 05779661007), è autorizzata a costruire ed esercire le suddette opere nel comune interessato, in conformità al progetto approvato.
2. La presente autorizzazione sostituisce, anche ai fini urbanistici ed edilizi, fatti salvi gli adempimenti previsti dalle norme di sicurezza vigenti, autorizzazioni, concessioni, nulla osta e atti di assenso comunque denominati previsti dalle norme vigenti, costituendo titolo a costruire e ad esercire le citate opere in conformità al progetto approvato;
3. La presente autorizzazione ha efficacia di dichiarazione di pubblica utilità, urgenza ed indifferibilità ai sensi del dPR 327/2001 e successive modifiche ed integrazioni.
4. Le opere autorizzate sono inamovibili.
5. La presente autorizzazione costituisce vincolo preordinato all'esproprio dei beni interessati ai fini della realizzazione delle suddette opere ed indicati negli allegati al progetto approvato.
6. La presente autorizzazione è trasmessa al suddetto Comune, affinché, nelle more della realizzazione delle opere, siano apposte le necessarie misure di salvaguardia sulle aree potenzialmente impegnate dai futuri impianti, sulla base degli elaborati grafici progettuali, ai sensi dell'articolo 1-sexies, comma 3 del decreto legge 239/2003 e dell'articolo 52-quater, comma 2 del dPR 327/2001, nonché per il conseguente adeguamento degli strumenti urbanistici comunali.

Art. 3

La presente autorizzazione è subordinata al rispetto delle prescrizioni citate in premessa, di quelle contenute negli assensi, pareri e nulla osta allegati al presente decreto nonché delle determinazioni di cui al resoconto verbale della Conferenza di Servizi allegato.

Art. 4

1. Tutte le opere devono essere realizzate secondo le modalità costruttive previste nel progetto approvato e in osservanza delle disposizioni delle norme vigenti in materia di elettrodotti.
2. Copia integrale del progetto esecutivo deve essere inviata, a cura della società Terna



S.p.a., prima dell'inizio dei lavori, alle Amministrazioni autorizzanti, alla Direzione generale per lo sviluppo del territorio, la programmazione ed i progetti internazionali del Ministero delle Infrastrutture e dei Trasporti, alla Regione ed al Comune interessati, mentre alle società proprietarie delle opere interferite devono essere inviati gli elaborati esecutivi relativi alle sole opere interferenti.

3. Al progetto esecutivo deve essere allegato il piano di riutilizzo e gestione delle terre e rocce di scavo modificato ed integrato secondo le esigenze emerse in sede di approfondimento progettuale.

Qualora il suddetto piano non sia redatto in modo conforme all'articolo 186 del decreto legislativo n. 152/2006 e successive modificazioni ed integrazioni, il presente decreto non costituisce autorizzazione al riutilizzo delle terre di scavo.

4. Le opere dovranno essere realizzate entro il termine di due anni a decorrere dalla data del presente decreto.
5. Al termine della realizzazione delle opere e prima della messa in esercizio la Terna S.p.A. deve fornire, alle Amministrazioni autorizzanti, apposita certificazione attestante il rispetto dei limiti di esposizione, dei valori di attenzione e degli obiettivi di qualità stabiliti dal DPCM 8 luglio 2003.

Terna S.p.A. deve comunicare alle Amministrazioni autorizzanti la data dell'entrata in esercizio delle opere.

Per tutta la durata dell'esercizio dell'elettrodotto Terna S.p.A. dovrà fornire i valori delle correnti agli organi di controllo previsti dal DPCM 8 luglio 2003, secondo le modalità e la frequenza ivi stabilite.

6. Dei suddetti adempimenti, nonché del rispetto degli obblighi di cui all'articolo 3, Terna S.p.A. deve fornire, alle Amministrazioni autorizzanti, apposita dettagliata relazione.
7. Il Ministero dell'Ambiente e della Tutela del Territorio e del Mare provvede alla verifica della conformità delle opere al progetto autorizzato, sulla base delle vigenti normative di settore.
8. Tutte le spese inerenti la presente autorizzazione sono a carico di Terna S.p.A.

Art. 5

L'autorizzazione s'intende accordata con salvezza dei diritti dei terzi e sotto l'osservanza di tutte le disposizioni vigenti in materia di linee di trasmissione e distribuzione di energia elettrica. In conseguenza, la Società assume la piena responsabilità per quanto riguarda i diritti dei terzi e gli eventuali danni comunque causati dalla costruzione delle opere di cui trattasi, sollevando l'Amministrazione da qualsiasi pretesa da parte di terzi che si ritenessero danneggiati.



Art. 6

La Società resta obbligata ad eseguire, durante la costruzione e l'esercizio degli impianti, tutte quelle opere nuove o modifiche che, a norma di legge, venissero prescritte per la tutela degli interessi pubblici e privati, entro i termini che saranno all'uopo stabiliti, con le comminatorie di legge in caso d'inadempimento.

Art. 7

Ai sensi dell'articolo 6, comma 8, del dPR 327/2001 e successive modifiche ed integrazioni, è conferita delega a Terna S.p.a., in persona del suo Amministratore Delegato pro tempore, con facoltà di subdelega ad uno o più dirigenti della società e con obbligo di indicare gli estremi della delega in ogni atto e provvedimento che verrà emesso e parimenti dell'atto di subdelega in ogni atto e provvedimento ove la subdelega medesima verrà utilizzata, di esercitare tutti i poteri espropriativi previsti dal dPR 327/2001 e dal d.lgs. 330/2004, e di emettere e sottoscrivere tutti i relativi atti e provvedimenti ivi inclusi, a titolo esemplificativo e non esaustivo, i decreti di asservimento coattivo, di espropriazione e retrocessione, i decreti di occupazione ex articoli 22, 22 bis e 49 del citato dPR 327/2001, le autorizzazioni al pagamento delle indennità provvisorie e definitive, e di espletare tutte le connesse attività necessarie ai fini della realizzazione dell'elettrodotto.

Art. 8

Avverso la presente autorizzazione è ammesso ricorso giurisdizionale al T.A.R. competente o, in alternativa, ricorso straordinario al Capo dello Stato, nel termine, rispettivamente, di sessanta e centoventi giorni dalla data di pubblicazione del presente decreto sul Bollettino Ufficiale regionale, che dovrà avvenire a cura e spese della Terna S.p.a..

Roma, 18 OTT. 2011

IL DIRETTORE GENERALE
PER L'ENERGIA NUCLEARE,
LE ENERGIE RINNOVABILI
E L'EFFICIENZA ENERGETICA

(Dott.ssa Rosaria Romano)

IL DIRETTORE GENERALE
PER LA TUTELA
DEL TERRITORIO
E DELLE RISORSE IDRICHE

(Dott. Marco Lupo)

2011



Ministero dello Sviluppo Economico

DIPARTIMENTO PER L'ENERGIA
DIREZIONE GENERALE PER L'ENERGIA NUCLEARE LE ENERGIE RINNOVABILI E L'EFFICIENZA ENERGETICA
Divisione III – Reti Elettriche

RESOCONTO VERBALE della CONFERENZA DI SERVIZI del 26 maggio 2011

Il giorno 26 maggio 2011, alle ore 12,15 presso il Ministero dello Sviluppo Economico si è tenuta la Conferenza di Servizi (CdS), indetta con nota del 12 maggio 2011 n. 0010244, nell'ambito del procedimento unico per l'autorizzazione, ai sensi dell'articolo 1-sexies del decreto legge 29 agosto 2003 n. 239 (convertito con modificazioni dalla legge 27 ottobre 2003, n. 290 e s.m.i), alla Società TELAT Srl alla costruzione ed all'esercizio di una variante all'elettrodotto a 132 kV "Este S.C. – Noventa Vicentina", in comune di Noventa Vicentina (VI).

Si precisa che sono state invitate le Amministrazioni/Società di cui all'elenco del foglio firma, parte integrante del presente verbale, e che tali Amministrazioni/Società hanno ricevuto le convocazioni regolarmente ed entro i tempi previsti.

Come attestato dal foglio firma, alla riunione risultano presenti i rappresentanti di:

- Ministero dello Sviluppo Economico – D.G. per L'Energia Nucleare, le Energie Rinnovabili e L'Efficienza Energetica (**MiSE-DGENRE**) – Divisione III – Reti Elettriche;
- Ministero dell'Ambiente e della Tutela del Territorio e del Mare (**MATTM**) - D.G. per la Tutela del Suolo e delle Risorse Idriche;
- MiSE - Dipartimento Comunicazioni - D.G. Pianificazione e Gestione dello Spettro Radioelettrico - Div. III;
- ANAS Ispettorato Vigilanza Concessioni Autostradali (IVCA) – Roma
- Società Autostrada BS-VR-VI-PD SpA

oltre al rappresentante di Terna - Area Operativa Territoriale (AOT) di Padova.

Il rappresentante del **MiSE-DGENRE** apre la riunione illustrando i principali elementi della procedura autorizzativa da effettuarsi mediante un procedimento unico secondo i principi della legge 241/1990. L'esito positivo del procedimento è sancito da un decreto alla costruzione ed all'esercizio degli interventi oggetto dell'istanza, previa intesa positiva da parte della regione interessata dall'intervento.

Il rappresentante del MiSE ripercorre poi le varie fasi del procedimento in oggetto.

La Società TELAT Srl, ha presentato istanza, presso il Ministero dello Sviluppo Economico, ai sensi dell'articolo 1-sexies del decreto legge 29 agosto 2003 n. 239, con nota datata 5 agosto 2010 (TELAT/P20100000522) protocollata dal MiSE in data 29 settembre 2010 (prot. MiSE – 0016892) a cui è stato attribuito il numero di classifica **EL-226**.



Ministero dello Sviluppo Economico

DIPARTIMENTO PER L'ENERGIA
DIREZIONE GENERALE PER L'ENERGIA NUCLEARE LE ENERGIE RINNOVABILI E L'EFFICIENZA ENERGETICA
Divisione III – Reti Elettriche

In data 23 dicembre 2010 il MiSE, con nota prot. 0024803, ha comunicato l'avvio del procedimento unico, a tutte le Amministrazioni/Enti e Società coinvolti nell'iter autorizzativo invitando contestualmente la Società proponente ad inviare agli stessi la documentazione progettuale e a provvedere alle comunicazioni di legge in merito agli asservimenti.

Preso atto degli avvenuti adempimenti di cui sopra, il MiSE, con la citata nota del 12 maggio 2011 n. 0010244, ha convocato l'odierna riunione della Conferenza di Servizi ai sensi della legge 7 agosto 1990, n. 241, e successive modificazioni e del DPR 8 giugno 2001, n. 327, integrato dal decreto legislativo 27 dicembre 2004, n. 330.

Il rappresentante del MiSE richiama poi le principali caratteristiche tecniche dell'intervento che riguarda una variante (di circa 1,3 km) del tracciato dell'elettrodotto a 132 kV "Este S.C. – Noventa Vicentina, in un tratto", in comune di Noventa Vicentina (VI), interferente con il costruendo prolungamento Sud dell'autostrada A31 "Valdastico".

Il rappresentante del **MiSE DGENRE** chiede poi alla società proponente di illustrare il progetto in discussione.

Il rappresentante della Società **Terna**, prima di illustrare il progetto, chiarisce gli aspetti relativi alla titolarità dell'istanza. Come riportato dal rappresentante del MiSE, l'istanza è stata presentata da TELAT srl (Gruppo Terna), che ha avviato l'iter autorizzativo. Successivamente TELAT, con contratto registrato presso l'Agenzia delle Entrate di Roma 2 il 4 maggio 2011 (n. 14716), ha ceduto a Terna SpA la proprietà di numerosi elettrodotti, tra cui quello oggetto dell'istanza odierna. Di conseguenza il procedimento dell'iter autorizzativo sarà gestito dall'area di Terna territorialmente competente (l'Area Operativa Territoriale di Padova) e il decreto di autorizzazione sarà direttamente rilasciato a Terna. Al riguardo l'AOT ha fatto pervenire al MiSE una specifica nota.

Tornando agli aspetti progettuali, il rappresentante di **Terna** ricorda che, come già detto, si tratta di una variante al tracciato dell'elettrodotto aereo a 132 kV in semplice terna "Este S.C. – Noventa Vicentina (T.23462D1)", per interferenza con la costruenda autostrada A31 "Valdastico" proseguimento a sud, nel territorio del comune di Noventa vicentina (VI). Il progetto definitivo del prolungamento a sud dell'autostrada A31 è stato approvato nella Conferenza di Servizi del Ministero Infrastrutture e Trasporti in data 20/11/2003 ed è stato autorizzato con DM 05 aprile 2004 n° 277 del Ministero Infrastrutture e Trasporti.

La società Autostrada BS-VR-VI-PD S.p.A., concessionaria per la realizzazione e gestione dell'opera aveva già inviato ad Enel, nel 2005, la richiesta di spostamento dell'elettrodotto in oggetto e, al momento della cessione dell'elettrodotto, era in corso la pratica autorizzativa diretta alla provincia di Padova ai sensi della L.R. 24/91 e norme collegate.

A seguito della cessione dell'elettrodotto, Enel ha comunicato alla società Autostradale l'avvenuto cambio di proprietà della linea elettrica, ritenendosi sollevata da ogni impegno relativo allo spostamento.

La società Autostrada BS-VR-VI-PD, nel frattempo, ha proseguito la cantierizzazione



Ministero dello Sviluppo Economico

DIPARTIMENTO PER L'ENERGIA
DIREZIONE GENERALE PER L'ENERGIA NUCLEARE LE ENERGIE RINNOVABILI E L'EFFICIENZA ENERGETICA
Divisione III – Reti Elettriche

dell'opera, ma si è trovata impossibilitata a completare i lavori per la presenza dell'elettrodotto.

Si tratta dunque di realizzare una variante aerea al tracciato dell'elettrodotto, in comune di Noventa Vicentina (VI), nel tratto compreso tra i sostegni n. 10 e 15, dello sviluppo complessivo pari a circa 1,6 km, mediante l'infissione di 4 nuovi sostegni (n. 11a, 12a, 13a e 14) aventi altezza utile e prestazioni meccaniche adeguate.

Terna, per conto di TELAT, ha predisposto un progetto che risponde all'esigenza di risolvere le interferenze con il costruendo prolungamento autostradale.

Su tale progetto è stato avviato il procedimento autorizzativo.

Il rappresentante di **Terna** riprende la descrizione del progetto. Il tratto di elettrodotto in variante sarà equipaggiato con gli stessi conduttori attualmente in opera e fune di guardia incorporante fibra ottica.

I nuovi sostegni saranno infissi al terreno mediante fondazioni speciali di tipo trivellato, a seconda della tipologia di sostegno adottato e le indicazioni fornite dalle indagini geologiche eseguite in sito.

Contestualmente, alle nuove modifiche introdotte, saranno demoliti i sostegni 11, 12, 13 e 14 del vecchio tracciato.

Per quanto riguarda le verifiche del campo elettrico e di quello magnetico è stato utilizzato il programma "EMF ver.4.8", sviluppato per TERNA da CESI S.p.A., in conformità alla norma CEI 211-4 e secondo quanto disposto dal D.P.C.M. 08/07/2003. Per quanto riguarda il campo elettrico, le stime, ottenute nelle condizioni più cautelative, indicano valori compresi tra 0,1 e 0,9 kV/m, ben al di sotto del limite di 5 kV/m, fissato dalla normativa vigente.

Per quanto riguarda il campo magnetico, con riferimento alla disposizione geometrica dei conduttori, è stato elaborato il diagramma che riporta l'andamento dell'induzione magnetica in funzione della distanza dall'asse della linea; da tale curva, in corrispondenza del valore dei 3 microtesla è stata desunta una Dpa (distanza di prima approssimazione) pari a 19,3 m rispetto all'asse della linea. Le analisi effettuate hanno riscontrato che, all'interno della fascia individuata dalla Dpa, non rientri alcun fabbricato con presenza prolungata di persone o comunque superiore alle 4 ore giornaliere.

Per quanto riguarda le terre e rocce da scavo, è stata predisposta, ai sensi del D. Lgs. 03/04/2006 n. 152, una relazione di 'Due Diligence ambientale' relativamente al sito su cui insiste la variante in questione. Il terreno risultante dalle perforazioni, per l'esecuzione delle fondazioni speciali di tipo trivellato, sarà stoccato provvisoriamente in prossimità dei diversi sostegni e sarà sottoposto alle opportune analisi chimiche. Successivamente in funzione dei risultati ottenuti dall'attività di caratterizzazione, il terreno sarà conferito in discarica autorizzata.

A seguito delle comunicazioni ai privati sono pervenute osservazioni (che saranno riportate



Ministero dello Sviluppo Economico

DIPARTIMENTO PER L'ENERGIA
DIREZIONE GENERALE PER L'ENERGIA NUCLEARE LE ENERGIE RINNOVABILI E L'EFFICIENZA ENERGETICA
Divisione III – Reti Elettriche

nel seguito) con richieste di spostamento del tracciato. La Società, a seguito di sopralluoghi e verifiche, ha ritenuto di poter accogliere le richieste dei privati e ha proceduto a modificare il tracciato.

Si è dunque reso necessario riposizionare i nuovi sostegni, rispetto alle posizioni previste nella fase di progettazione preliminare, al fine di poter proseguire con l'asservimento bonario dei proprietari osservanti. Tale riposizionamento è stato studiato compatibilmente con il mantenimento del tracciato entro la fascia potenzialmente impegnata e senza apportare modifiche sostanziali alle caratteristiche meccaniche e geometriche dei sostegni non interessati alla modifica di tracciato (sostegni n. 10 e 15).

Il rappresentante di Terna illustra, mediante corografie adeguate, le ulteriori modifiche intervenute che vengono anticipate in sede di CdS: si tratta dello spostamento di alcuni metri di 4 sostegni, con conseguente spostamento dell'asse linea, in avvicinamento, a tratti, al confine di proprietà dell'autostrada. Precisa inoltre che tali modifiche, sono state informalmente condivise con la società autostradale concessionaria e rispondono anche all'esigenza del richiedente di minimizzare i tempi dell'iter autorizzativi evitando il ricorso ad asservimenti coattivi.

Terminata l'esposizione del proponente, il rappresentante del **MiSE –DGENRE** elenca i pareri pervenuti e assunti agli atti (**allegato 1**) che risultano essere complessivamente positivi.

La parola poi passa ai partecipanti alla riunione.

- Il rappresentante di ANAS IVCA – Roma prende atto delle modifiche intervenute in merito alla posizione dei tralicci e dell'asse linea, e chiede che vengano forniti da Terna gli elaborati tecnici aggiornati e di maggior dettaglio anche alla società autostradale affinché possa esprimere il parere tecnico di competenza.
- Il rappresentante di Società Autostrada BS-VR-VI-PD SpA, nel ribadire l'urgenza dell'esecuzione dell'intervento, conferma di aver dato il proprio assenso di massima all'avvicinamento dei sostegni purché a distanza non inferiore a mt 15 dal confine di proprietà dell'autostrada in accordo alla circolare ANAS CDG 0109707 del 29/07/2010. Si riserva di fornire il proprio parere tecnico non appena ricevuta la documentazione progettuale di dettaglio da Terna.
- Il rappresentante del MiSE - Dipartimento Comunicazioni - D.G. Pianificazione e Gestione dello Spettro Radioelettrico - Div. III conferma il parere favorevole alla costruzione ed esercizio della variante aerea espresso dall'Ispettorato territoriale del Veneto.



Ministero dello Sviluppo Economico

DIPARTIMENTO PER L'ENERGIA
DIREZIONE GENERALE PER L'ENERGIA NUCLEARE LE ENERGIE RINNOVABILI E L'EFFICIENZA ENERGETICA
Divisione III – Reti Elettriche

A questo punto si passa all'esame delle osservazioni pervenute che, come già detto, sono state recepite nella modifica al tracciato originario della variante.

Ci si riferisce alle note: del sig. **Zarantonello Paolino** (rappresentato dallo Studio Legale Rattin) in data 22 febbraio 2011; di **AGRIFAP Srl** (rappresentata dall'Amministratore sig. Augusto Pizzolo) in data 9 marzo 2011; dell'**Azienda Agricola Agriuno s.s.** (rappresentata dall'Avv. Visintin, per conto del legale rappresentante sig. Giovanni Bolcato) in data 10 marzo 2011.

Nelle tre osservazioni, in sintesi, si chiede lo spostamento dei sostegni in aree ritenute meno pregiudizievoli per le colture in atto.

Il rappresentante di Terna SpA, come ampiamente discusso in precedenza, ricorda che le osservazioni sono state accolte e il progetto originario è stato variato con spostamenti di pochi metri dei sostegni.

La CdS, preso atto delle modifiche al tracciato illustrate dal rappresentante di Terna, ritiene che tali modifiche risultino complessivamente di lieve entità e dà mandato a Terna di inviarle, nel più breve tempo possibile, all'ANAS, alla Società concessionaria autostradale, nonché a tutti i soggetti coinvolti nell'iter procedimentale.

A conclusione della riunione il rappresentante del **MiSE-DGENRE**, in qualità di responsabile del procedimento, registra il positivo orientamento nei confronti del progetto.

Per la conclusione del procedimento autorizzativo dovrà essere acquisita, ai sensi del DL 29 agosto 2003 e s.m.i., l'intesa della Regione Veneto.

Al presente verbale si allegano il foglio presenze e l'elenco pareri.

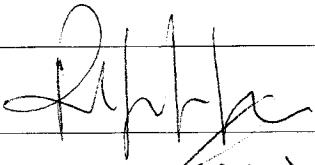
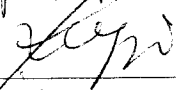



Alle ore 13,15 viene dichiarata chiusa la riunione.



Ministero dello Sviluppo Economico

DIPARTIMENTO PER L'ENERGIA
DIREZIONE GENERALE PER L'ENERGIA NUCLEARE LE ENERGIE RINNOVABILI E L'EFFICIENZA ENERGETICA
Divisione III - Reti Elettriche

Letto e firmato

| Amministrazione/Società di appartenenza | Firma |
|--|--|
| MiSE - DGENRE/Div. III - Reti Elettriche |  |
| MATTM - D.G. per la Tutela del Suolo e delle Risorse Idriche |  |
| MiSE - Dipartimento Comunicazioni |  |
| ANAS IVCA - Roma |  |
| Autostrada BS-VR-VI-PD |  |
| | |
| | |
| | |
| | |



Ministero dello Sviluppo Economico

DIPARTIMENTO PER L'ENERGIA

DIREZIONE GENERALE PER L'ENERGIA NUCLEARE LE ENERGIE RINNOVABILI E L'EFFICIENZA ENERGETICA

26 maggio 2011

CONFERENZA DI SERVIZI PER AUTORIZZAZIONE

**Variante aerea all'elettrodotto a 132 kV "Este S.C. – Noventa Vicentina”
in comune di Noventa Vicentina (VC)**

(EL-226)

| Amministrazioni | Rappresentante | Rappresentante delegato | Telefono | Fax | e-mail | FIRMA |
|--|---------------------------|-------------------------|----------------------------|----------------------------|---|-------|
| MINISTERO DELLO SVILUPPO ECONOMICO DIPARTIMENTO ENERGIA - DGENRE Divisione III - Reti Elettriche Via Molise, 2 - 00187 ROMA | Ing. Gianfelice Poligioni | - | 0647052115 | 06.47887757 06.47052534 | gianfelice.poligioni@sviluppoeconomico.gov.it | |
| MINISTERO DELL'AMBIENTE E DELLA TUTELA DEL TERRITORIO E DEL MARE D. G. per la Tutela del Territorio e delle Risorse Idriche Via C. Colombo, 44 - 00161 ROMA | Geom. Lupi | | 06.57228629 06.57228682 | 06.57228642 | | |
| MINISTERO DELLE INFRASTRUTTURE Dipartimento per le Infrastrutture D.G. per lo Sviluppo del Territorio, la Programmazione ed i Progetti Internazionali Via Nomentana, 2 - 00161 ROMA | | | | | | |
| MINISTERO DELLE INFRASTRUTTURE Dipartimento per le Infrastrutture D.G. per le dighe, le infrastrutture idriche ed elettriche Piazza della Croce Rossa, 1 - 00161 ROMA | | | | | | |
| MINISTERO DELLA SALUTE Dipartimento della Prevenzione e Comunicazione D.G. della Prevenzione Sanitaria - Ufficio II Via G. Ribotta, 5 - 00144 ROMA | | | | | | |
| MINISTERO DELLA DIFESA Aeronautica Militare Comando 1° Reg. Aerea - Reparto Territorio e patrimonio Piazza Novelli, 1 - 20129 MILANO | | | | | | |
| MINISTERO DELLA DIFESA Comando Militare Esercito del Veneto Via Cristoforo Moro, 7 - 35145 PADOVA | | | | | | |
| MINISTERO DELLA DIFESA MARINA MILITARE Comando in Capo del Dip.to Militare Marittimo dell'Adriatico - Ufficio Demanio Via Rodi, 1 - 60124 ANCONA | | | | | | |

26 maggio 2011

CONFERENZA DI SERVIZI PER AUTORIZZAZIONE

**Variante aerea all'elettrodotto a 132 kV "Este S.C. – Noventa Vicentina"
in comune di Noventa Vicentina (VC)**

(EL-226)




| Amministrazioni | Rappresentante | Rappresentante delegato | Telefono | Fax | e-mail | FIRMA |
|--|---------------------------------|-------------------------|----------|-----|--------|------------------|
| MINISTERO DELL'INTERNO Dip.to dei Vigili del Fuoco Soccorso Pubblico e Difesa Civile - Area Rischi Industriali L.go S.Barbara, 2 - 00178 ROMA | | | | | | |
| MINISTERO DELLO SVILUPPO ECONOMICO COMUNICAZIONI D.G. Pianificazione e Gestione dello Spettro Radioelettrico - Div. III Viale America, 201 - 00144 ROMA | <i>PULCINI</i> <i>SERLIO</i> | → | | | | <i>A. Serlio</i> |
| REGIONE VENETO Presidenza Palazzo Balbi - Dorsoduro 3901 - 30123 VENEZIA | | | | | | |
| REGIONE VENETO Unità di Progetto Energia (Referente intesa ai sensi del DL 239/2003) Fondamenta S. Lucia, Cannaregio 23 - 30121 VENEZIA | | | | | | |
| PROVINCIA di VICENZA Presidenza Contrà Gazzole, 1 - 36100 VICENZA | | | | | | |
| COMUNE di NOVENTA VICENTINA Piazza IV Novembre,1 36025 NOVENTA VICENTINA (VI) | | | | | | |
| Direzione Regionale Beni Culturali e Paesaggistici del Veneto Cannaregio 4314, Cà Michiel delle Colonne 30124 VENEZIA | | | | | | |
| Soprintendenza per i Beni Architettonici e paesaggistici per le province di Verona, Rovigo e Vicenza Piazza S. Fermo - 37100 VERONA | | | | | | |
| Soprintendenza per i Beni Archeologici per il Veneto Via Aquileia, 7 - 35139 PADOVA | | | | | | |
| MINISTERO DELLO SVILUPPO ECONOMICO D.G. Energia e Risorse Minerarie Energetiche Divisione II - Sezione UNMIG di Bologna | | | | | | |
| Autorità di Bacino dei fiumi Alto Adriatico (Isonzo, Tagliamento, Livenza, Piave, Brenta-Bacchiglione) Dorsoduro, 3593 - 30123 VENEZIA | | | | | | |

26 maggio 2011

CONFERENZA DI SERVIZI PER AUTORIZZAZIONE

**Variante aerea all'elettrodotto a 132 kV "Este S.C. – Noventa Vicentina"
in comune di Noventa Vicentina (VC)**

(EL-226)

| Amministrazioni | Rappresentante | Rappresentante delegato | Telefono | Fax | e-mail | FIRMA |
|---|----------------|-------------------------|----------|-----|--------|---|
| ENAC - Ente Nazionale dell'Aviazione Civile - Direzione Operatività Viale Castro Pretorio, 118 - 00185 ROMA | | | | | | |
| <i>Interferiti</i> | | | | | | |
| ANAS S.p.A. Ispettorato Vigilanza Concessioni Autostradali Via Monzambano, 10 - 00185 ROMA | | SPALLUCCHI BENEDETTI | | | |  |
| Autostrada per BS-VR-VI-PD S.p.A. Area Costruzioni Autostradali U.O. Sviluppo Commesse di Progettazione e Costruzione Via F. Gioia, 71 - 37135 VERONA (VR) | | PEROTTI MARCO | | | |  |
| Veneto Strade S.p.A. Via C. Baseggio, 5 - 30174 MESTRE (VE) | | | | | | |
| Agenzia del Demanio Filiale Veneto Borgo Pezzana, 1 - 30174 MESTRE (VE) | | | | | | |
| ENEL DISTRIBUZIONE S.p.A. Unità Territoriale Rete Triveneto Dorsoduro, 3488/U - 30123 VENEZIA | | | | | | |
| Consorzio di Bonifica Euganeo Via Augustea, 25 - 34042 ESTE (PD) | | | | | | |
| Viabilità S.p.A. (concessionaria strade Provinciali) Via Zamenhof, 829 - 36100 VICENZA | | | | | | |
| Acque Vicentine SpA Contrà Pedemuro S. Biagio, 72 - 36100 VICENZA | | | | | | |
| Società Concessioni Autostradali Venete CAV SpA Via Bottenigo, 64/a - 30175 MARGHERA (VI) | | | | | | |
| Terna S.p.A. Area Operativa di Padova Via San Crispino, 22 - 35129 PADOVA | | MARZUCCATO PASCO | | | |  |

Amministrazioni ed enti che hanno rilasciato i pareri, gli assensi ed i nulla osta previsti dalla normativa vigente

| | | |
|------|--|--|
| 2.1 | REGIONE VENETO Giunta Regionale | Deliberazione n. 1332 del 3 agosto 2011 |
| 2.2 | REGIONE VENETO Giunta Regionale | Nota n. 207362 del 29 aprile 2011 |
| 2.3 | MINISTERO DELLE INFRASTRUTTURE E DEI TRASPORTI D.G. per lo sviluppo del territorio, la programmazione ed i progetti internazionali | Nota n.4445 del 13 maggio 2011 |
| 2.4 | MINISTERO DELLE INFRASTRUTTURE E DEI TRASPORTI D.G. per le dighe, le infrastrutture idriche ed elettriche | Nota n. 5208 del 31 maggio 2011 |
| 2.5 | MINISTERO DELLA SALUTE Dipartimento della Prevenzione e Comunicazione D.G. della Prevenzione Sanitaria - Ufficio II | Nota n. 0014545 del 17 giugno 2011 |
| 2.6 | MINISTERO DELLA DIFESA Aeronautica Militare Comando 1° Reg. Aerea - Reparto Territorio e patrimonio Piazza Novelli, 1 - 20129 MILANO | Note n. 1412 del 20 gennaio 2011 e n. 16782 del 14 luglio 2011 |
| 2.7 | MINISTERO DELLA DIFESA Comando Militare Esercito del Veneto Via Cristoforo Moro, 7 - 35145 PADOVA | Note n. 6822 del 4 marzo 2011 e n. 20732 del 20 luglio 2011 |
| 2.8 | MINISTERO DELLA DIFESA MARINA MILITARE Comando in Capo del Dip.to Militare Marittimo dell'Adriatico - Ufficio Demanio Via Rodi, 1 - 60124 ANCONA | Note n. 1725 del 26 gennaio 2011 e n. 12701 del 6 luglio 2011 |
| 2.9 | MINISTERO DELL'INTERNO Dip.to dei Vigili del Fuoco Soccorso Pubblico e Difesa Civile - Area Rischi Industriali L.go S.Barbara, 2 - 00178 ROMA | Nota n. 0008885 del 22 giugno 2011 con allegata nota n. 11566 del 24 maggio 2011 del Comando provinciale dei Vigili del fuoco di Vicenza |
| - | MINISTERO DELLO SVILUPPO ECONOMICO COMUNICAZIONI D.G. Pianificazione e Gestione dello Spettro Radioelettrico - Div. III | Parere acquisito nell'ambito della riunione della Conferenza di servizi del 26 maggio 2011 |
| 2.10 | MINISTERO DELLO SVILUPPO ECONOMICO COMUNICAZIONI Ispettorato Territoriale Veneto - Settore III | Nota n. 837 del 10 febbraio 2011 |
| - | PROVINCIA di VICENZA | Acquisito indirettamente, ai sensi dell'articolo 14 della legge 241/90 |
| - | COMUNE di NOVENTA VICENTINA | Acquisito indirettamente, ai sensi dell'articolo 14 della legge 241/90 |
| 2.11 | MINISTERO PER I BENI E LE ATTIVITA' CULTURALI Soprintendenza per i Beni Architettonici e paesaggistici per le province di Verona, Rovigo e Vicenza | Note n. 13541 del 20 maggio 2011 e n. 17513 del 29 giugno 2011 |
| 2.12 | MINISTERO DELLO SVILUPPO ECONOMICO D.G. Energia e Risorse Minerarie Energetiche Divisione II - Sezione UNMIG di Bologna BOLOGNA | Nota n. 00392 dell'8 febbraio 2011 |
| 2.13 | Autorità di Bacino dei fiumi Alto Adriatico (Isonzo, Tagliamento, Livenza, Pieve, Brenta-Bacchiglione) Dorsoduro, 3593 - 30123 VENEZIA | Nota n. 2983 del 20 maggio 2011 |
| 2.14 | ANAS S.p.A. Ispettorato Vigilanza Concessioni Autostradali ROMA | Parere acquisito nell'ambito della riunione della Conferenza di servizi del 26 maggio 2011 e nota n. CDG-0111120-P del 3 agosto 2011 |
| 2.15 | Autostrada per BS-VR-VI-PD S.p.A. Area Costruzioni Autostradali U.O. Sviluppo Commesse di Progettazione e Costruzione Via F. Gioia, 71 - 37135 VERONA (VR) | Nota n. 3599 del 20 luglio 2011 |
| 2.16 | Veneto Strade S.p.A. Via C. Baseggio, 5 - 30174 MESTRE (VE) | Nota n. 3682/11 del 28 gennaio 2011 |
| - | ENEL DISTRIBUZIONE S.p.A. Unità Territoriale Rete Triveneto Dorsoduro, 3488/U - 30123 VENEZIA | Acquisito indirettamente, ai sensi dell'articolo 14 della legge 241/90 |

Amministrazioni ed enti che hanno rilasciato i pareri, gli assensi ed i nulla osta previsti dalla normativa vigente

| | | |
|------|---|---|
| - | Consorzio di Bonifica Euganeo PADOVA | Acquisito indirettamente, ai sensi dell'articolo 14 della legge 241/90 |
| 2.17 | Viabilità S.p.A. (concessionaria strade Provinciali) VICENZA | Nota n. 006343 del 25 maggio 2011 |
| - | ENAC - Ente Nazionale dell'Aviazione Civile - Direzione Operatività Castro Pretorio, 118 - 00185 ROMA | Viale Acquisito indirettamente, ai sensi dell'articolo 14 della legge 241/90 |



Data 23 AGO 2011 Protocollo N° 385340 Class: (600638) Prat. Fasc. Allegati N° 1

Oggetto: Autorizzazione alla costruzione e all'esercizio di una variante all'elettrodotto a 132 kV "Este S.C. – Noventa Vicentina", in Comune di Noventa Vicentina (VI), ai sensi dell'articolo 1 sexies del decreto legge 29 agosto 2003, n. 239, convertito in legge con modificazioni dall'art. 1 della L. 27 ottobre 2003, n. 290.
Vs. posizione n. EL-226.

Al Ministero dello Sviluppo Economico
Dipartimento per l'Energia
Direzione Generale per l'energia nucleare, le energie rinnovabili e l'efficienza energetica
Divisione III - Reti elettriche
Via Molise, 2
00187 ROMA

Ai fini del rilascio dell'autorizzazione di cui all'oggetto, si trasmette la Deliberazione. n. 1332 del 3 agosto 2011 con la quale la Giunta Regionale del Veneto ha espresso, ai sensi dell'articolo 1-sexies del D.L. 29 agosto 2003, n. 239 e s.m.i., l'intesa per la costruzione e l'esercizio della variante all'elettrodotto in argomento.

Si porgono cordiali saluti.

Ministero dello Sviluppo Economico
Dipartimento per l'Energia
Struttura: DIP-EN
REGISTRO UFFICIALE
Prot. n. 0017913 - 07/09/2011 - INGRESSO

Il Dirigente Vicario
Dr. Massimo Marzano Bernardi

AT/at

Unità di Progetto Energia
Fondamenta S. Lucia, Cannaregio 23 – 30121 Venezia Tel. 0412795881-5859 – Fax 041/2795831



REGIONE DEL VENETO

giunta regionale
9^a legislatura

Struttura amministrativa competente:
Unità di Progetto Energia

Presidente
Vicepresidente
Assessori

| | | | P | A |
|------------|-------------|--|---|---|
| Luca | Zaia | | X | |
| Marino | Zorzato | | X | |
| Renato | Chisso | | X | |
| Roberto | Ciambetti | | X | |
| Luca | Coletto | | | X |
| Maurizio | Conte | | X | |
| Marialuisa | Coppola | | X | |
| Elena | Donazzan | | X | |
| Marino | Finozzi | | X | |
| Massimo | Giorgetti | | X | |
| Franco | Manzato | | X | |
| Remo | Sernagiotto | | X | |
| Daniele | Stival | | X | |

Segretario

Mario

Caramel

DELIBERAZIONE DELLA GIUNTA REGIONALE n. **1 332** del **3 AGO, 2011**

OGGETTO: Autorizzazione alla costruzione e all'esercizio di una variante all'elettrodotto a 132 kV "Este S.C. – Noventa Vicentina", nel territorio del Comune di Noventa Vicentina in provincia di Vicenza. - Intesa ai sensi dell'articolo 1 sexies del decreto legge 29 agosto 2003, n. 239 e s.m.i.

NOTE PER LA TRASPARENZA: L'articolo 1 sexies del decreto legge 29 agosto 2003, n. 239 e s.m.i. detta disposizioni per le infrastrutture lineari energetiche facenti parte delle reti energetiche nazionali. L'autorizzazione alla realizzazione ed esercizio di elettrodotti facenti parte della rete nazionale è rilasciata dal Ministero dello Sviluppo Economico di concerto con il Ministero dell'Ambiente e della Tutela del Territorio e del Mare, a seguito di un procedimento unico, d'intesa con la Regione interessata. L'intesa oggetto della deliberazione riguarda la realizzazione di un intervento urgente di variante di un tratto del tracciato dell'elettrodotto a 132 kV "Este S.C. – Noventa Vicentina" nel territorio del Comune di Noventa Vicentina in provincia di Vicenza, interferente con il costruendo prolungamento Sud dell'autostrada A31 "Valdastico".

L'Assessore Massimo Giorgetti riferisce quanto segue.

Il D.L. 29-8-2003 n. 239 "Disposizioni urgenti per la sicurezza e lo sviluppo del sistema elettrico nazionale e per il recupero di potenza di energia elettrica", convertito in legge con modificazioni, dall'art. 1, della L. 27 ottobre 2003, n. 290, disciplina, tra l'altro, i procedimenti di autorizzazione per le reti nazionali di trasporto dell'energia.

L'articolo 1-sexies, infatti, prevede che la costruzione e l'esercizio degli elettrodotti facenti parte della rete nazionale di trasporto dell'energia elettrica, quali attività di preminente interesse statale, siano soggetti a un'autorizzazione unica comprendente tutte le opere connesse e le infrastrutture indispensabili all'esercizio degli stessi, rilasciata dal Ministero dello Sviluppo Economico di concerto con il Ministero dell'Ambiente e della Tutela del Territorio e del Mare previa intesa con la regione o le regioni interessate. Il provvedimento di cui trattasi sostituisce autorizzazioni, concessioni, nulla osta e atti di assenso comunque denominati previsti dalle norme vigenti e comprende ogni opera o intervento necessari alla risoluzione delle interferenze con altre infrastrutture esistenti, costituendo titolo a costruire e ad esercire tali infrastrutture, opere o interventi, in conformità al progetto approvato.

L'autorizzazione unica comprende altresì la dichiarazione di pubblica utilità, indifferibilità ed urgenza dell'opera, l'eventuale dichiarazione di inamovibilità e l'apposizione del vincolo preordinato all'esproprio dei beni in essa compresi, conformemente al Decreto del Presidente della Repubblica 8 giugno 2001, n. 327, e, qualora le opere comportino variazione degli strumenti urbanistici ha effetto di variante urbanistica. Tale autorizzazione è rilasciata a seguito di un procedimento unico svolto entro il termine di centottanta giorni.

nel rispetto dei principi di semplificazione e con le modalità di cui alla legge 7 agosto 1990, n. 241, al quale partecipano:

- il Ministero delle Infrastrutture e dei Trasporti;
- il Ministero dell'Ambiente e della Tutela del Territorio e del Mare;
- le altre amministrazioni interessate;
- gli enti locali nel cui territorio ricadono le opere.

La Società TELAT Srl - Gruppo Terna con istanza del 5 agosto 2010 prot. n. 522, ha trasmesso al Ministero dello Sviluppo Economico il progetto per un intervento urgente di variante di un tratto del tracciato dell'elettrodotto a 132 kV "Este S.C. – Noventa Vicentina" nel territorio del Comune di Noventa Vicentina, in provincia di Vicenza.

Il progetto consiste nella realizzazione di una variante aerea al tracciato dell'elettrodotto nel tratto compreso tra i sostegni n. 10 e n. 15, dello sviluppo complessivo pari a circa 1,3 km, mediante l'infissione di 4 nuovi sostegni (n. 11a, 12a, 13a e 14a) aventi altezza utile e prestazioni meccaniche adeguate. Il tratto di elettrodotto in variante sarà equipaggiato con gli stessi conduttori attualmente in opera e fune di guardia incorporante fibra ottica.

I nuovi sostegni saranno infissi al terreno mediante fondazioni speciali di tipo trivellato, a seconda della tipologia di sostegno adottato e le indicazioni fornite dalle indagini geologiche eseguite in sito.

Contestualmente alle modifiche introdotte saranno demoliti i sostegni nn. 11, 12, 13 e 14 del tracciato originario.

L'intervento deve essere realizzato per consentire la conclusione dei lavori di realizzazione del prolungamento Sud dell'autostrada A31 "Valdastico", nel quale il tracciato dell'elettrodotto "Este S.C. – Noventa Vicentina" attualmente interferisce.

Il Ministero dello Sviluppo Economico ha quindi provveduto ad avviare il procedimento con nota prot. n. 24803 del 23 dicembre 2010.

Ai sensi e per gli effetti degli artt. 7 e 8 della L. n. 241/1990 e dell'art. 1 - sexies del D. L. n. 239/2003 e del DPR n. 327/2001, l'avviso di avvio del procedimento, completo dell'elenco dei comuni, fogli e particelle interessati all'apposizione del vincolo preordinato all'esproprio e delle aree da occupare temporaneamente, comprese le variazioni, è stato affisso all'albo pretorio del Comune di Noventa Vicentina dal 25 gennaio 2011 al 24 febbraio 2011; essendo comunque il numero dei proprietari interessati inferiore a 50, il giorno 24 gennaio 2011 la Società TELAT Srl ha provveduto ad effettuare gli avvisi agli stessi tramite raccomandate A/R.

A seguito delle comunicazioni ai soggetti privati sono pervenute da parte loro alcune osservazioni in merito al progetto, con richiesta contestuale di spostamento del tracciato dell'elettrodotto. La Società TELAT Srl, dopo aver effettuato i sopralluoghi e le verifiche necessari, ha ritenuto di poter procedere alle modifiche richieste. Tali modifiche consistono nello spostamento di alcuni metri di 4 sostegni, con conseguente spostamento dell'asse linea, in avvicinamento, a tratti, al confine di proprietà dell'autostrada.

Il progetto è stato dichiarato conforme ai contenuti ed alle prescrizioni degli strumenti urbanistici territoriali con nota a firma del Presidente della Regione del Veneto prot. n. 207362 del 29 aprile 2011.

Ai fini della corretta individuazione del soggetto intestatario dell'autorizzazione che verrà rilasciata ai sensi dell'art. 1 - sexies del D.L. 29 agosto 2003 n. 239 e s.m.i., si evidenzia che la Società TELAT Srl, con contratto registrato presso l'Agenzia delle Entrate di Roma 2 il 4 maggio 2011, n. 14716, ha ceduto alla Società Terna SpA la proprietà di numerosi elettrodotti, tra cui quello in argomento.

In data 26 maggio 2011 si è tenuta la Conferenza di servizi, indetta con nota del Ministero dello Sviluppo Economico del 12 maggio 2011 prot. n. 10244, a conclusione della quale, preso atto delle posizioni espresse dagli enti presenti, dei nulla osta e pareri favorevoli pervenuti (con prescrizioni e raccomandazioni), è stato

rilevato "il positivo orientamento nei confronti del progetto" di costruzione ed esercizio della variante all'elettrodotto "Este S.C. – Noventa Vicentina".

In sede di conferenza di servizi la Società Autostrada BS-VR-VI-PD SpA ha comunque precisato che i sostegni devono essere posizionati ad una distanza non inferiore a mt. 15 dal confine di proprietà in accordo alla circolare ANAS CDG 0109707 del 29 luglio 2010, mentre Anas ha richiesto la presentazione di elaborati di progetto aggiornati alle modifiche introdotte al progetto originario. Con nota prot. n. 13008 del 15 giugno 2011 il Ministero dello Sviluppo Economico ha trasmesso il verbale di conferenza di servizi richiedendo contestualmente alla Regione del Veneto il rilascio dell'intesa prevista dall'art. 1 sexies del decreto legge 29 agosto 2003, n. 239 e s.m.i.

In ottemperanza a quanto richiesto la Società Terna SpA ha quindi provveduto, con nota prot. n. 2378 del 17 giugno 2011, ad inviare a tutti gli enti e soggetti interessati gli elaborati di progetto aggiornati alle determinazioni della Conferenza di servizi.

Il relatore conclude la propria relazione e sottopone all'approvazione della Giunta il seguente provvedimento.

LA GIUNTA REGIONALE

- UDITO il relatore, incaricato dell'istruttoria dell'argomento in questione, ai sensi dell'art. 33, secondo comma, dello Statuto, il quale dà atto che la struttura competente ha attestato l'avvenuta istruttoria della pratica, anche in ordine alla compatibilità con la legislazione regionale e statale;
- VISTO il D.L. 29 agosto 2003 n. 239 "Disposizioni urgenti per la sicurezza e lo sviluppo del sistema elettrico nazionale e per il recupero di potenza di energia elettrica", convertito in legge con modificazioni, dall'art. 1, della L. 27 ottobre 2003, n. 290;
- VISTO il Decreto del Presidente della Repubblica 8 giugno 2001, n. 327 (Testo unico in materia di espropriazioni per pubblica utilità);
- VISTA la Legge 07 agosto 1990 n. 241 e s.m.i. (Nuove norme in materia di procedimento amministrativo);
- VISTA la richiesta della Società TELAT Srl – Gruppo Terna del 5 agosto 2010 prot. n. 522 di autorizzazione alla costruzione e all'esercizio di una variante all'elettrodotto a 132 kV "Este S.C. – Noventa Vicentina", nel territorio dei Comune di Noventa Vicentina;
- VISTA la comunicazione di avvio del procedimento del Ministero dello Sviluppo Economico prot. n. 24803 del 23 dicembre 2010;
- VISTA la nota a firma del Presidente della Regione del Veneto prot. n. 207362 del 29 aprile 2011;
- VISTO il contratto n. 14716 registrato presso l'Agenzia delle Entrate di Roma 2 il 4 maggio 2011, con il quale la Società TELAT Srl ha ceduto alla Società Terna SpA la proprietà dell'elettrodotto "Este S.C. – Noventa Vicentina";
- VISTA la nota del Ministero dello Sviluppo Economico prot. n.10244 del 12 maggio 2011 di convocazione della Conferenza di servizi;
- VISTA la nota del Ministero dello Sviluppo Economico prot. n.13008 del 15 giugno 2011 di trasmissione del verbale della Conferenza di servizi;
- VISTA la nota della Società Terna SpA prot. n. 2378 del 16.6.2011 di trasmissione a tutti gli enti e soggetti interessati degli elaborati di progetto aggiornati alle determinazioni della Conferenza di servizi

DELIBERA

1. di esprimere, ai sensi dell'articolo 1 – sexies del D.L. 29 agosto 2003 n. 239 e s.m.i., l'intesa per la costruzione ed esercizio di una variante all'elettrodotto a 132 kV "Este S.C. – Noventa Vicentina", nel territorio dei Comune di Noventa Vicentina in provincia di Vicenza;

1 3 3 2

3 AGO. 2011

2. di individuare nella Società Terna SpA l'intestatario dell'autorizzazione alla costruzione e all'esercizio della variante all'elettrodotto a 132 kV "Este S.C. – Noventa Vicentina", che verrà rilasciata ai sensi dell'articolo 1 sexies del D.L. 29 agosto 2003, n. 239 e s.m.i.;
3. di trasmettere la presente deliberazione al Ministero dello Sviluppo Economico per il seguito di competenza;
4. di pubblicare la presente deliberazione sul Bollettino Ufficiale della Regione Veneto;
5. di dare atto che la presente deliberazione non comporta spesa a carico del bilancio regionale.

Sottoposto a votazione, il provvedimento è approvato con voti unanimi e palesi.

IL SEGRETARIO
F.to Avv. Mario Caramel

IL PRESIDENTE
F.to Dott. Luca Zaia





29 APR. 2011

Numero

207362

Class.

Prat.

Fasc.

Allegati

Ministero delle Infrastrutture e dei Trasporti.

Accertamento di conformità urbanistica ai sensi dell' art. 1 comma 26 della Legge 23.08.2004, n. 239 relativo alla variante all' elettrodotto 132Kv tra i sostegni 10 e 15 per consentire la costruzione dell'autostrada A31 "Valdastico" in comune di Noventa Vicentina (VI) EL/226.

Al Ministero delle Infrastrutture e dei Trasporti
D. G. per lo Sviluppo del Territorio la Programmazione e i Progetti Internazionali
Divisione III
Via Nomentana, 2
00161 ROMA

Al Ministero dello Sviluppo Economico
Dipartimento per l'Energia
D. G. per l'energia nucleare
le energie rinnovabili e l'efficienza energetica
Divisione III Reti Elettriche
Via Molise, 2
00187 ROMA

In esito alla nota n. 1109 del 9.02.2011 dell'Ente in oggetto, si trasmette il provvedimento a firma del Presidente della Giunta Regionale, corredato dal parere dell'organo tecnico, dalla Valutazione Tecnica Regionale e copia del progetto vistato.

Distinti saluti.

Ministero dello Sviluppo Economico

Dipartimento per l'Energia

Struttura: DIP-EN

REGISTRO UFFICIALE

Prot. n. 0010199 - 12/05/2011 - INGRESSO

MIS/11

Tel 041 2792341

IL DIRIGENTE DEL SERVIZIO
PAESAGGIO E OSSERVATORIO

Arch. Ignazio Operti

Direzione Urbanistica e Paesaggio

Via dell'Industria - Canal Grande, 99 - 30121 Venezia - Tel. 041 2792334-35 - Fax 041 2792333

servizi urbanistici della regione veneto

Internet: www.regione.veneto.it/urbanistica



Data | Protocollo N° | Class.: | Prat. | Fasc. | Allegati N°

Oggetto: Ministero delle Infrastrutture e dei Trasporti.
Accertamento di conformità urbanistica ai sensi dell' art. 1 comma 26 della Legge 23.08.2004, n. 239 relativo alla variante all' elettrodotto 132Kv tra i sostegni 10 e 15 per consentire la costruzione dell'autostrada A31 "Valdastico" in comune di Noventa Vicentina (VI) EL/226.

IL PRESIDENTE

VISTA la nota n. 1109 in data 9.02.2011 del Ministero delle Infrastrutture e dei Trasporti con la quale ha formulato richiesta di intesa ai sensi dell'art. 1 comma 26 della L. 239/2004;

VISTA la Valutazione Tecnica Regionale n. 26 espressa in data 5/04/2011, che si allega unitamente al correlato parere dell'organo tecnico di cui al comma 2 dell'art. 27 della L.R. n. 11/2004;

VISTA la L. 239/2004;
VISTA la L.R. n. 61/1985, art. 77;

DICHIARA

la conformità delle opere rispetto alle indicazioni dello strumento urbanistico sovraordinato della pianificazione territoriale regionale di coordinamento (PTRC vigente ed adottato).

IL PRESIDENTE
Dott. Luca Zaia

Direzione Urbanistica e Paesaggio

Calle Priuli - Cannaregio, 99 - 30121 Venezia - Tel. 041/2792334-35 - Fax 041/2792383
e-mail: urbanistica@regione.veneto.it
Internet: <http://www.regione.veneto.it/urbanistica>

VALUTAZIONE TECNICA REGIONALE

Legge Regionale 23 aprile 2004 n. 11 art. 27

n. 26 del 5.04.2011

Oggetto: Ministero delle Infrastrutture e dei Trasporti.

Accertamento di conformità urbanistica ai sensi dell' art. 1 comma 26 della Legge 23.08.2004, n. 239 relativo alla variante all' elettrodotto 132Kv tra i sostegni 10 e 15 per consentire la costruzione dell'autostrada A31 "Valdastico" in comune di Noventa Vicentina (VI) EL/226.

Premesso che:

- il Comitato previsto dalla L.R. 23.04.2004, n.11, art.27, II comma, si è riunito in data 5.04.2011;
- il sopraccitato Comitato si è espresso con voti unanimi favorevoli dei quattro presenti aventi diritto al voto.

Il Dirigente Regionale della Direzione Urbanistica e Paesaggio, incaricato della Valutazione Tecnica Regionale:


- Vista la L.R. 23/04/2004, n. 11;
- Vista la L.R. 27.06.1985, n. 61;
- Vista la D.G.R. n. 1131 del 18/03/2005;

ritenuto di concordare con le valutazioni e le conclusioni espresse dal Comitato, di cui all'art.27 della L.R. 23.04.2004, n. 11, nel Parere n. 26 del 5.04.2011 che, allegato alla presente Valutazione Tecnica Regionale, ne costituisce parte integrante e sostanziale.

ESPRIME PARERE

favorevole alla realizzazione dell'opera.

IL DIRIGENTE REGIONALE DELLA DIREZIONE
URBANISTICA E PAESAGGIO INCARICATO DELLA
VALUTAZIONE TECNICA REGIONALE
- Arch. Vincenzo Fabris -



REGIONE DEL VENETO
Legge Regionale 23 aprile 2004 n. 11
Comitato
previsto ai sensi del II comma dell'art. 27

Argomento n. 26 in data 5/04/2011

O M I S S I S

P A R E R E

Oggetto: Ministero delle Infrastrutture e dei Trasporti.
Accertamento di conformità urbanistica ai sensi dell' art. 1 comma 26 della Legge 23.08.2004, n. 239 relativo alla variante all' elettrodotto 132Kv tra i sostegni 10 e 15 per consentire la costruzione dell'autostrada A31 "Valdastico" in comune di Noventa Vicentina (VI) EL/226.

PREMESSE:

Il Ministero delle Infrastrutture e dei Trasporti con nota n. 1109 in data 09.02.2011, ha chiesto l'accertamento della conformità urbanistica per l' opera in oggetto ai fini del rilascio di "autorizzazione unica da parte del Ministero delle Attività produttive di concerto con il Ministero dell'Ambiente e della Tutela del Territorio, e previa intesa con la Regione la quale intesa sostituisce.....al progetto tecnico approvato".

VISTI GLI ELABORATI TRASMESSI:

Il Ministero ha trasmesso n. 2 copie vistate del progetto definitivo per il parere regionale.

IL PROGETTO

Trattasi di variante al tracciato della linea 132kV singola terna denominata "Este S.C. - Noventa Vicentina (VI)", per interferenza con autostrada A31 "Valdastico" proseguimento a sud. Il progetto è finalizzato alla risoluzione dell'interferenza con la costruenda autostrada nel territorio del comune di Noventa Vicentina (VI).

A tal fine verrà realizzata una variante aerea al tracciato nel tratto compreso tra i sostegni nn. 10 e 15, dello sviluppo complessivo pari a circa 1342 mt., mediante l'infissione di n. 4 sostegni ai picchetti nn. 11°, 12°, 13° e 14°. Il tratto di elettrodotto in variante sarà equipaggiato con gli stessi conduttori e fune di guardia già installati sul restante tratto.

VALUTAZIONI E PROPOSTE:

Il comune di Noventa Vicentina (VI) sentito per le vie brevi, ha espresso parere di conformità della variante con lo strumento di disciplina urbanistica di riferimento comunale vigente (grafici e norme di attuazione).

Dal punto di vista della pianificazione di area vasta (PTPC e PTRC), non ci sono elementi ostativi quali prescrizioni o norme vincolanti, che possano impedire la realizzazione delle opere.

Tutto ciò premesso e considerato, il Comitato previsto ai sensi della Legge Regionale 23 aprile 2004, n. 11, comma II, art. 27, con quattro voti unanimi favorevoli dei presenti aventi diritto al voto

ESPRIME PARERE

di conformità delle opere rispetto alle indicazioni dello strumento urbanistico sovraordinato della pianificazione territoriale regionale di coordinamento (PTRC vigente ed adottato).


Si vista il progetto

O M I S S I S

Legge Regionale 23 aprile 2004, n.11
Comitato
previsto ai sensi del II comma dell'art 27
copia conforme all'originale
Consta di n. 1 foglio
Venezia, li 5/04/2011

IL SEGRETARIO
f.to GIUSEPPE MANOLI

IL SEGRETARIO
GIUSEPPE MANOLI



IL PRESIDENTE
f.to VINCENZO FABRIS

2.3

Roma, li **13 MAG. 2011****Ministero delle Infrastrutture e dei Trasporti**

DIPARTIMENTO PER LE INFRASTRUTTURE,
GLI AFFARI GENERALI ED IL PERSONALE
DIREZIONE GENERALE PER LO SVILUPPO DEL TERRITORIO,
LA PROGRAMMAZIONE ED I PROGETTI INTERNAZIONALI

Divisione III

Via Nomentana 2, 00161 ROMA
(Rec. Tel. 06/44125200 - fax: 06/44267373)

prot. 4445/R.U.

Ministero dello Sviluppo Economico

Dipartimento per l'Energia
Struttura: DIP-EN
REGISTRO UFFICIALE
Prot. n. 0012714 - 13/06/2011 - INGRESSO

**Al Ministero dello Sviluppo Economico
Dipartimento per l'Energia**

D.G. per l'Energia nucleare, le Energie rinnovabili
e l'efficienza energetica - Divisione III - Reti Elettriche

Via Molise, 2
00187 ROMA

(trasmissione via fax al numero: 06.47052534)

**Al Ministero dell'Ambiente e
della Tutela del Territorio e del Mare**

Direzione generale per la Tutela del Territorio e
delle Risorse Idriche ex D.G. difesa del suolo

Via C. Colombo, 44
00147 ROMA

(trasmissione via fax al numero: 06.57228642)

e, per conoscenza:

Al Ministero delle infrastrutture e dei Trasporti

Direzione generale per le reti,
le Infrastrutture elettriche ed Idrauliche
Viale del Policlinico, n. 2

00100 ROMA

(trasmissione via fax al numero: 06/989532746)

**Alla REGIONE VENETO
PRESIDENZA**

P.zzo Balbi - Dorsoduro 3901
30123 VENEZIA

(trasmissione via fax al numero: 041/5242524)

Alla REGIONE VENETO

Direzione Urbanistica e Paesaggio
Calle Priuli - Cannaregio, 99

30121 VENEZIA

(trasmissione via fax al numero: 041.2792383)

Alla c.a. dell'Arch. Ignazio OPERTI



Alla Regione VENETO
Segreteria Regionale Ambiente e Territorio
Calle Priuli - Palazzo Linetti
Cannaregio, n. 99
30124 VENEZIA

(trasmissione via fax al numero: 041. 2792793)

Alla Regione VENETO
Unità di Progetto ed Energia
(Referente intesa ai sensi del DL 239/2003)
Fondamenta S. Lucia, 23
30172 MESTRE (VE)

(trasmissione via fax al numero: 041. 2795831)

Alla TELAT S.r.l.
Sede Operativa
Via San Crispino, 22
35129 PADOVA

(trasmissione via fax al numero: 049.2962010)

per informativa:

Alla TERNA S.p.A.
Direzione Sviluppo Rete ed Ingegneria
Via E. Galbani, n. 70
00156 ROMA

(trasmissione via fax al numero: 06.83138731)

Si trasmette, unicamente via fax, ai sensi dell'art. 7, comma 3, del D.P.R. n. 403/98).

Oggetto: **Accertamento di conformità urbanistica ai sensi del Decreto legge n. 239/2003, convertito con modificazioni ed integrazioni dalla legge 27 ottobre 2003 e modificato dall'articolo 1, comma 26, della legge 23 agosto 2004, n. 239, nonché ai sensi della Legge 23.7.2009, n. 99.**

PROGETTO: Costruzione ed esercizio di una variante all'elettrodotto a 132 kV "Este S.C. - Noventa Vicentina" in Comune di Noventa Vicentina (VI).

Intervento urgente di variante tra i sostegni 10 e 15 per consentire la costruzione dell'autostrada A31 "Valdastico Sud" nel territorio del Comune di Noventa Vicentina (VI).

Posizione EL/226.

PROPONENTE: TELAT S.r.l, del Gruppo TERNA S.p.A. - Sede operativa di PADOVA.

Trasmissione Provvedimento finale di "Conformità Urbanistica" prot. 207362, adottato in data 29.4.2011 dalla GIUNTA REGIONALE Regione Veneto, nella persona del Presidente, Dott. Luca ZAIA.-

Si fa seguito alle precedenti comunicazioni ministeriali prot. 0001109 del 9.2.2011 e prot. 0002261, datata 11.3.2011, quest'ultima indirizzata alla sola Direzione urbanistica.

Con riferimento all'infrastruttura lineare energetica indicata in oggetto, si rende noto che in data 11.5.2011 è pervenuta dalla GIUNTA REGIONALE REGIONE VENETO - Direzione Urbanistica e Paesaggio -, la nota prot. 207362, datata 29.4.2011 - assunta agli atti istruttori col numero di attribuzione 0004319, in pari data -, con la quale è stato rimesso il provvedimento finale di **"CONFORMITÀ URBANISTICA"** adottato dalla Giunta Regionale VENETO in data 29.4.2011, nella persona del Presidente **Dott. Luca ZAIA**.



Più specificatamente, con l'atto deliberativo in questione la predetta GIUNTA REGIONALE ha dichiarato e certificato la conformità della nuova opera rispetto alle indicazioni dello strumento urbanistico sovraordinato della pianificazione territoriale regionale di coordinamento (PTRC), vigente ed adottato.

Tale espressa conformità sarebbe stata accertata nell'ambito del procedimento amministrativo regionale sulla scorta degli atti e delle valutazioni tecniche acquisite, ed in particolare:

1. sulla base del PARERE TECNICO FAVOREVOLE espresso dal Comitato Regionale - istituito ai sensi dell'art. 27, comma II, della L.R. 23.4.2004, n. 11 - nella seduta del 5.4.2011 (parere ed argomento n. 26) nel corso della quale è stato espressa la conformità dell'opera alle indicazioni dello strumento urbanistico sovraordinato della pianificazione territoriale regionale di coordinamento (PTRC), vigente ed adottato, ritenendo con ciò l'opera medesima meritevole di approvazione.

Tale ultima determinazione sarebbe stata assunta alla luce del "parere di conformità" espresso, per le vie brevi, dal Comune di Noventa Vicentina (VI), sulla base delle indicazioni emergenti dallo strumento di disciplina urbanistica di riferimento comunale vigente (grafici e norme di attuazione), tenuto conto che dal punto di vista della pianificazione di area vasta (PTPC e PTRC) non si rilevano "elementi ostativi" quali prescrizioni o norme vincolanti, ai fini della realizzazione della nuova opera ;


2. alla luce della VALUTAZIONE TECNICA REGIONALE formulata - ai sensi della citata L.R. n. 11/2004, art. 27 -, dal Dirigente Regionale della Direzione Urbanistica e Paesaggio, Arch. Vincenzo FABRIS (incaricato di effettuare l'indagine e la valutazione tecnica regionale), il quale, concordando con le valutazioni e le conclusioni espresse dal Comitato Regionale di cui al punto 1 e contemplate nel citato parere n. 26 del 5.4.2011, ha ritenuto di poter esprimere "parere favorevole" alla realizzazione della nuova opera, tenuto conto delle disposizioni regionali vigenti contenute nella L.R. 23.4.2004, n. 11, nella L.R. 27.6.1985, n. 61, nonché nella D.G.R. n. 1131 del 18.3.2005.

Da ultimo, si rappresenta che il Funzionario delegato nell'ambito del procedimento istruttorio è il Maresciallo Aiutante della Guardia di Finanza, Roberto FROSONI, come individuato ai sensi dell'art. 4, comma 1, della Legge n. 214/90 - (reperibile ai seguenti recapiti: 06/44123173, segreteria 06/44125200, fax: 06/44267373) o, in sua assenza, Antonella Antonelli tel. 06/44123130 e Maria Teresa Federico tel. 06/44124225.

Eventuali comunicazioni informative potranno essere rivolte ai seguenti indirizzi di posta elettronica: roberto.frosoni@mit.gov.it - antonella.antonelli@mit.gov.it - mariateresa.federico@mit.gov.it

Tanto si comunica per i successivi adempimenti di competenza come individuati dalla legge n. 239/04, ritenendo con ciò ordinariamente concluso l'endoprocedimento attribuito a questa Direzione generale, già avviato con comunicazioni ministeriali prot. 0001109 del 9.2.2011 e prot. 0002261 datata 11.3.2011, in ossequio a quanto indicato dalla predetta Legge n. 239/04, all'articolo 1, comma 26, punto 1 e 3.

Si resta, come di consueto, in attesa di acquisire il relativo provvedimento finale di concertata autorizzazione alla costruzione e all'esercizio delle opere in iter.-


IL DIRETTORE GENERALE
(Dott. Luciano Novella)

Si allegano, per i soli Dicasteri dello Sviluppo Economico e dell'Ambiente, Tutela del Territorio e del Mare:


1. Deliberazione di Giunta Regionale prot. 204246/Class. 6201, in data 28.4.2011, a firma del Presidente Dott. Luca ZAIA, con annesso "parere" espresso con argomento n. 25, in data 5.4.2011, dal Comitato di cui all'art. 27, comma II, della L.R. n. 11/2004 - ALLEGATO 1 -;
2. Certificato di VALUTAZIONE TECNICA REGIONALE n. 25 del 5.4.2011, a firma del Dirigente Regionale della Direzione Urbanistica e Paesaggio- incaricato della Valutazione Tecnica Regionale - Architetto Vincenzo FABRIS - ALLEGATO N. 2 -.



Ministero delle Infrastrutture e dei Trasporti

Dipartimento per le infrastrutture, gli affari generali ed il personale
Direzione generale per le dighe e le infrastrutture idriche ed elettriche

2.4



AL **MINISTERO DELLO SVILUPPO ECONOMICO**
DIPARTIMENTO PER L'ENERGIA
DIREZIONE GENERALE PER L'ENERGIA NUCLEARE E
L'EFFICIENZA ENERGETICA
DIV. III – RETI ELETTRICHE
Via Molise, 2 00187 ROMA

OGGETTO: AUTORIZZAZIONE, AI SENSI DELL'ART. 1-SEXIES DEL DECRETO LEGGE 29 AGOSTO 2003, N. 239, CONVERTITO CON MODIFICAZIONI DALLA LEGGE 27 OTTOBRE 2003, N. 290 E MODIFICATO DALL'ART. 1, COMMA 26 DELLA LEGGE 23 AGOSTO 2004, N. 239, ALLA COSTRUZIONE ED ALL'ESERCIZIO DI UNA VARIANTE ALL'ELETTRODOTTO A 132 KV "ESTE S.C. – NOVENTA VICENTINA", IN COMUNE DI NOVENTA VICENTINA (VI).

SOGGETTO PROPONENTE – TELAT (GRUPPO TERNA)

Posizione MSE n. EL - 226)

CONFERENZA DI SERVIZI DEL GIORNO 26 MAGGIO 2011

PARERE DELLA DIREZIONE GENERALE PER LE DIGHE, LE INFRASTRUTTURE IDRICHE ED ELETTRICHE

Con riferimento all'intervento indicato in oggetto, questa Direzione Generale formula, di seguito, il proprio avviso ai fini delle valutazioni in sede di Conferenza di Servizi e relativa verbalizzazione.

Dagli atti trasmessi risulta che il progetto in esame riguarda l'autorizzazione alla costruzione ed all'esercizio di una variante sull'elettrodotto denominato "Este S.C. – Noventa Vicentina" di proprietà della società Telat, interferente con la costruenda autostrada A 31 Valdastico, prolungamento a sud, già autorizzata con D.M. 05 aprile 2004 n. 277 del Ministero Infrastrutture e Trasporti e l'A.N.A.S.

La documentazione trasmessa a questa Direzione Generale risulta costituita come segue:

- Relazione tecnica descrittiva;
- Planimetria catastale;
- Estratto PRG del comune di Noventa Vicentina(VI);
- Schede sintetica del progetto;
- Due Diligence ambientale;
- Corografia su CTR con coni di ripresa fotografica, attraversamenti ed interferenze;

- Corografia su CTR con indicazione della DPA;
- Profilo longitudinale;
- Piano tecnico delle opere;
- Relazione paesaggistica;
- Cronoprogramma.

Ubicazione delle opere

La realizzazione degli interventi si localizzano nel territorio della Regione Veneto, nel Comune di Noventa Vicentina (VI).

Descrizione dell'intervento

L'intervento consiste nella realizzazione di una piccola variante, dello sviluppo complessivo pari a circa 1342 m, compresa tra i sostegni n. 10 e n. 15 della linea 132 kV Este S.C. - Noventa Vicentina finalizzata all'adeguamento dell'elettrodotto con la futura opera autostradale in corrispondenza dello svincolo autostradale di Noventa Vicentina.

In particolare per la realizzazione del sovrappasso della rotatoria di svincolo, si rende necessario **l'infissione di n. 4 nuovi sostegni** ai picchetti n. 11a, 12a, 13a e 14a aventi altezze utili e prestazioni meccaniche adeguate.

I sostegni ai picchetti n. 11a e 14a saranno ubicati in prossimità di quelli già esistenti in asse linea con l'attuale tracciato. Le posizioni dei rimanenti sostegni sono state scelte in modo da mantenere un'adeguata distanza di rispetto dal raccordo viario stesso, dalle relative opere accessorie del casello e dall'idrovora presente in prossimità dell'attuale campata 12 - 13.

Attraversamenti ed opere interferenti

La variante interesserà le seguenti opere pubbliche :

| Campata interferente | Nome opera | Amministrazione competente |
|-----------------------------|--|--|
| 12 a - 13 a | Corso d'acqua pubblica n. 94 "Scolo Roneghetto" | Consorzio di Bonifica "Euganeo" |
| | Strada Regionale n. 247 "Riviera Berica" al km 35+830 | Vi.Abilità S.p.A. per conto della provincia di Vicenza |
| | Viabilità di raccordo del Casello autostradale di Noventa Vicentina al km 29+100 (in progetto) | Soc. Autostrada BS - VR - VI - PD S.p.A. |
| 13 a - 14 a | Autostrada A31 al km 28+900 (in progetto) | Soc. Autostrada BS - VR - VI - PD S.p.A. |

Inquadramento geologico

Il tecnico incaricato afferma che:

"I terreni che saranno interessati dagli scavi sono a carattere alluvionale con componente prevalente argillosa limosa e frequenti alternanze con livelli sabbiosi, sono possibili le emergenze di livelli torbosi anche di particolare importanza.

È prevista la realizzazione di pali trivellati per la fondazione dei sostegni..... è prevista l'analisi dei terreni fino alla profondità d'infissione dei pali nonché l'analisi dei terreni dei siti nei quali è prevista la demolizione dei vecchi sostegni al fine del ripristino ambientale."

Inoltre, nell'ambito della stessa relazione tecnica (Relazione Due Diligence Ambientale) al paragrafo 7, il tecnico indica quali indagini specifiche dovranno essere effettuate per i sostegni da porre in opera.

Caratteristiche elettriche dell'elettrodotto

L'intervento non modifica le caratteristiche elettriche dell'impianto-

- FREQUENZA **50 Hz**
- TENSIONE NOMINALE **132 kV**

La portata in corrente in servizio normale del conduttore sarà conforme a quanto prescritto dalla norma CEI 11-60, per elettrodotti a 132 kV in zona B.

Caratteristiche tecniche dell'elettrodotto

Sostegni

I sostegni saranno (come quelli attuali) in semplice terna unificati, classe 132 kV, del tipo troncopiramidale con testa a triangolo, realizzati con profilati angolari di acciaio zincato a caldo, S 355 per le aste principali (montanti, riquadri, tiranti e puntoni delle mensole) e S 235 per le aste secondarie (tralicci, rompitratta), bullonati e opportunamente raggruppati in elementi strutturali.

Il calcolo delle sollecitazioni meccaniche ed il dimensionamento delle membrature è stato eseguito conformemente a quanto disposto dal D.M. 21/03/1988 e le verifiche sono state effettuate per l'impiego in zona "B".

I sostegni stessi saranno provvisti di difese parasalita ed avranno un'altezza tale da garantire, anche in caso di massima freccia del conduttore, il franco minimo prescritto dalle vigenti norme; tuttavia l'altezza totale fuori terra sarà in ogni caso non superiore a 61 m .

Distanza tra i sostegni

La distanza media tra due sostegni consecutivi è pari a circa 330 m.

Fondazioni

Ciascun sostegno sarà dotato di quattro piedi e delle relative fondazioni .

La fondazione è la struttura interrata atta a trasferire i carichi strutturali (compressione e trazione) dal sostegno al sottosuolo .

Ciascun piedino di fondazione è composto di 4 parti :

- a) un blocco di calcestruzzo armato costituito da una base, che appoggi sul fondo dello scavo, formata da una serie di platee (parallelepipedi a pianta quadrata) sovrapposte ; detta base è simmetrica rispetto al proprio asse verticale ;
- b) un colonnino a sezione circolare, inclinato secondo la pendenza del montante del sostegno ;
- c) un "moncone" annegato nel calcestruzzo al momento del getto, collegato al montante del "piede" del sostegno. Il moncone è costituito da un angolare, completo di squadrette di ritenuta, che si collega con il montante del piede del sostegno mediante un giunto a sovrapposizione . I monconi sono raggruppati in tipi, caratterizzati dalla dimensione dell'angolare, ciascuno articolato in un certo numero di lunghezze.

I sostegni utilizzati sono stati verificati anche secondo le disposizioni date dal D.M. 9/01/96 (Norme tecniche per le costruzioni in zone sismiche).

L'abbinamento tra ciascun sostegno e la relativa fondazione è determinato nel progetto unificato mediante l'apposita "tabella delle corrispondenze" tra sostegni, monconi e fondazioni .

Campi elettrici e magnetici

La progettazione del tracciato è stata eseguita in linea con quanto prescritto nella norma CEI 11-17 e nei decreti attuativi della legge 22.02.2001 n. 36 (legge quadro sull'esposizione ai campi elettromagnetici della popolazione) ed in particolare con il D.P.C.M. 8 luglio 2003, il quale ha fissato i limiti di esposizione, i valori di attenzione e gli obiettivi di qualità dei campi elettrici, magnetici ed elettromagnetici. In particolare, dall'analisi dei valori del campo magnetico si è provveduto alla valutazione della distanza di prima approssimazione (DPA), secondo quanto previsto dal DM 29 Maggio 2008 ed all'individuazione dei recettori sensibili ricadenti all'interno della DPA. **Dai calcoli presentati si evince che, per il tracciato oggetto di variante, la Dpa è pari a 17,5 m rispetto all'asse della linea. Il progettista inoltre afferma che all'interno delle Dpa non ricade alcun edificio per il quale è prevista la permanenza prolungata superiore alle quattro ore.**

Sulla base dell'esame della documentazione trasmessa, e con riferimento alle competenze di questa Direzione Generale si formulano le seguenti valutazioni sull'intervento in esame.

Per quanto riguarda le problematiche strutturali, di più specifica competenza di questa Direzione Generale, si riscontra un preliminare approccio a livello progettuale sulle problematiche strutturali con particolare riferimento all'utilizzo dei sostegni e le relative opere di fondazione.

Si prescrive comunque, nella successiva fase di progettazione, l'esecuzione di verifiche strutturali e dimostrazioni analitiche sulle scelte progettuali adottate.

Le verifiche sulle fondazioni dirette ed indirette da adottare, dovranno essere supportate da puntuali indagini geognostiche, quali sondaggi con analisi dei campioni, prove STP, prove penetrometriche e prove sismiche a rifrazione o da quant' altro si ritenga, sotto il profilo geologico, geotecnico ed idrogeologico, necessario per la determinazione delle caratteristiche geomeccaniche dei terreni.

Inoltre sarà necessario rilevare accuratamente il livello della falda acquifera onde evitare possibili contaminazioni durante gli scavi.

Si evidenzia, inoltre che la variante proposta prevede l'attraversamento di importanti strutture stradali (costruenda autostrada A31 e S.R. 247 "Riviera - Berica"); a tal riguardo si raccomanda, nel caso in cui dovessero intervenire leggere modifiche di tracciato, di verificare le distanze di rispetto dei conduttori dal piano autostradale così come stabilito dal D.M. n. 449 del 21.3.1988.


Per quanto riguarda i limiti di esposizione dei valori di attenzione degli obiettivi di qualità per la protezione della popolazione dai campi elettromagnetici, il progettista afferma che all'interno delle distanze ed aree di prima approssimazione calcolate non ricadono recettori "sensibili".


Si ravvisa comunque l'opportunità di procedere, ad impianto attivato, a successive verifiche in loco in maniera da accertare la corrispondenza tra i valori calcolati, ritenuti ammissibili, ed i valori misurati dallo strumento.

-°-

In relazione a quanto sopra esposto, questa Direzione Generale, sulla base della documentazione pervenuta, ritiene che il progetto in esame possa proseguire il proprio iter istruttorio, con le prescrizioni e le osservazioni sopra indicate, fermo restando l'acquisizione dei pareri e nulla-osta da parte delle Amministrazioni, Autorità ed Enti locali interessati alla realizzazione delle opere.

IL DIRETTORE GENERALE
(Ing. Francesco Iadevaia)





2.5

Ministero della Salute

DIPARTIMENTO DELLA PREVENZIONE E
COMUNICAZIONE

DIREZIONE GENERALE DELLA PREVENZIONE SANITARIA
Ufficio II - Qualità degli ambienti di lavoro e di vita - radioprotezione
Viale Giorgio Ribotta, 5 - 00144 Roma

Al Ministero dello Sviluppo Economico
D. Generale per l'Energia e le Risorse
Minerarie - Ufficio C3
Via Molise, 2 - 00187 Roma

E.p.c. alla Società TELAT / S.r.L
Gruppo Terna
Sede Operativa Via San Crispino ,22
35129 Padova

Registro-classif: DGPREV.II/P/2011/.....
Allegati:

OGGETTO: Progetto, "Elettrodotto a 132kV in s.t. Este S.C -Noventa Vicentina", intervento urgente di variante tra i sostegni nn.10 e 15, per consentire la costruzione dell'autostrada A31 "Valdastico Sud", nel territorio del comune di Noventa Vicentina Prov. Vicenza. -Domanda Soc. TELAT - S.r.l/ Gruppo Terna Rif. TELAT/ P / 20100 005 22.05/ 08/2010 / Prot. MiSE DIP-EN 0016892/ 29 settembre 2010 (-Progetto TELAT/- Scheda Sintetica, Elab.to RE5846F1BCX00002-rev.05/08.2010; -Relazione Tecnica Descrittiva / Elenco Allegati, Doc. RE5846F1BCX00001-rev.00/05.2010);===== **Pos. EL-226.**

Con riferimento alla comunicazioni della Soc. TELAT S.r.L /Gruppo Terna (TELAT/P 20100000522/ 05.08.2010 e /P20110000009/ 13.01.2011), relative alla domanda di autorizzazione alla costruzione ed esercizio della variante di elettrodotto in oggetto,

visti:

-gli elaborati di progetto, ("...-PTO /Tratto sostegni nn.10-16, Elab.to n ME5846F1ACX00001, -Relazione Tecnica Descrittiva e CEM, -Scheda Sintetica, Elab.ti RE5846F1BCX00001/'... 1BCX00002; -Rel. Paesag.stica /06. 2010; -Due Diligence Ambientali, Prot. 1155-10/00/ 19.95.2010/Tecno Studio Srl- PD; -Planimetria Catastale Variante; -Estratto PRG C.ne Noventa Vicentina; -Corografia Tracciato su CTR con ripresa fotogr. -Corogr. su CTR con DPA, -Profili Long.li, Elab.ti nn. DE5846F1BCX00002-2010/'... BCX00003' /'..BCX 00004'..BCX00005; -LE5846F1ACX00001,...>>>> v. Elenco Allegati);

-l'ubicazione dell' intervento (Noventa Vicentina VI), -i motivi, -la descrizione e le caratteristiche dell' opera in progetto (Rel. Tecnica RE5846F1BCX00001--rev.00), -gli elementi progettuali per la tutela dai CEM, -la Fascia DPA da elettrodotto (Planimetria DPA/ T.la n. DE5846F1BCX00005);

fermo restante, nella realizzazione e nell'esercizio dell'Elettrodotto il rispetto della Legge Quadro n 36/22 febbraio 2001 (sulla protezione dalle esposizioni ai campi elettrici, magnetici ed elettromagnetici con frequenze tra 0 Hz e 300 GHz), del DPCM 8 luglio 2003 - articoli 3 e 4 ("...limiti di esposizione, valori di attenzione ed obiettivi di qualità in corrispondenza.....") nonché, dell'art 6/stesso DPCM e DM 29 maggio 2008 (fasce di rispetto dagli elettrodotti alla frequenza di 50 Hz);

si rappresenta che non si hanno osservazioni ,per gli aspetti di competenza .

Il referente
A. Renzi (Tel.06-5

Ministero dello Sviluppo Economico
Dipartimento per l'Energia
Struttura: DIP-EN
REGISTRO UFFICIALE
Prot. n. 0013701 - 23/06/2011 - INGRESSO

DIRETTORE DELL'UFFICIO II
(Dott. Giancarlo Marano)



2.6

Milano, li 18/06/2011

AERONAUTICA MILITARE
COMANDO 1^A REGIONE AEREA

REPARTO TERRITORIO E PATRIMONIO

Piazza E. Novelli n° 1 - 20129 MILANO
(Tel. 02/73902032 - Fax 02/73903409)

MINISTERO DELLO SVILUPPO ECONOMICO
VIA MOLISE, 2 - 00187 ROMA
40122 BOLOGNA

Prot. TR1-RTP/31/ 15782 / 139/2011/CS

OGGETTO: EL-226: VARIANTE ALL'ELETTRODOTTO A 132 KV "ESTE S.C. - NOVENTA VICENTINA" - INTEGRAZIONI.

e, per conoscenza:

- Comando Logistico - Serv. Infrastrutture – V.le Università, 4 – 00185 ROMA
- Terna – Area Operativa Padova – V. S. Crispino, 22 – 35129 PADOVA

seguito:

Foglio N. TR1-RTP/31/1412/139/2011/CS datato 20/01/2011.

riferimento:

Foglio N. 2378 datato 17/06/2011 della società Terna.

1. Con il foglio a riferimento è pervenuta la documentazione tecnica integrativa relativa all'opera in oggetto.
2. Per quanto sopra, lo Scrivente, presa visione della summenzionata documentazione, conferma il proprio Nulla Osta demaniale precedentemente espresso con il foglio a seguito.

d'ordine
Il Capo Reparto *t.a.*
(Col. G.A.r.n. Elio LASAGNI)
Elio Lasagni

Ministero dello Sviluppo Economico
Dipartimento per l'Energia
Struttura: DIP-EN
REGISTRO UFFICIALE
Prot. n. 0017992 - 08/09/2011 - INGRESSO



AERONAUTICA MILITARE
COMANDO 1^ REGIONE AEREA

REPARTO TERRITORIO E PATRIMONIO

Piazza E. Novelli n° 1 - 20129 MILANO

(Tel. 02/73902032 - Fax 02/73903409)

Milano, li _____

**MINISTERO DELLO SVILUPPO
ECONOMICO
DIP. PER L' ENERGIA**

VIA MOLISE, 2 - 00187 ROMA

Prot. TR1-RTP/31/ 1412 / 139 /2011/ CS

Oggetto: EL-226: VARIANTE ALL'ELETTRODOTTO A 132 KV "ESTE S.C. - NOVENTA VICENTINA" – Conferenza dei Servizi.

Comune di: NOVENTA VICENTINA

e, p.c. **AL COMANDO LOGISTICO – Serv. Infrastrutture**
V. le Università, 4 – 00185 ROMA

AL C.I.G.A.
Aeroporto Pratica di Mare – 00040 POMEZIA (RM)

Riferimento: Foglio N° 24803 datato 23/12/2011.

1. L'intervento in epigrafe, quale descritto nella comunicazione a riferimento, non interferisce né con sedimi/infrastrutture intestati a questa Forza Armata né con Servitù prediali o Militari (ex L. 898/76) a loro servizio.
2. Pertanto **Nulla Osta** relativamente ai soli aspetti demaniali di interesse di questa F.A. alla esecuzione dell'intervento di cui sopra.
3. Per quanto attiene alle potenziali interferenze con l'attività di aeronavigazione si precisa quanto segue:
 - si richiama la necessità di dover rispettare, in linea generale, le disposizioni contenute nella **circolare dello Stato Maggiore Difesa n° 146 /394/4422 in data 09/08/2000** "Opere costituenti ostacolo alla navigazione aerea, segnaletica e rappresentazione cartografica", la quale, ai fini della sicurezza dei voli a bassa quota, impone obblighi già con riferimento ad opere:
 - di tipo verticale con altezza dal piano di campagna uguale/superiore a 15 metri (60 metri nei centri abitati);
 - di tipo lineare con altezza dal piano di campagna uguale/superiore a 15 metri;
 - elettrodotti, a partire da 60 Kv;
 - piattaforme marine e relative sovrastrutture.
 (Qualora non disponibile, la suddetta circolare potrà essere richiesta **tramite fax** al n° 02/73903409, fornendo contestualmente un **indirizzo e-mail** ove poterla inoltrare);
 - si rimarca infine, l'opportunità di interessare in proposito, qualora non già provvedutovi, anche l'E.N.A.C. e l'E.N.A.V. per gli aspetti di relativa competenza.
4. Il presente Nulla Osta viene esteso al Centro Informazioni Geotopografiche dell'Aeronautica, conformemente e per le finalità di cui al teledispaccio n. SQA-153/47300 del 03/05/2007.

d'ordine
Il Capo Reparto
(Col. G.A.r.n. Elio LASAGNI)

Ministero dello Sviluppo Economico
Dipartimento per l'Energia
Struttura: DIP-EN
REGISTRO UFFICIALE
Prot. n. **0002846 - 10/02/2011 - INGRESSO**



207

COMANDO MILITARE ESERCITO "VENETO"

SM - Ufficio Personale, Logistico e Servizi Militari

Sz. Logistica, Poligoni e Servizi Militari

CASERMA "PLAVE" - VIA CRISTOFORO MORO N. 7 - 35141 PADOVA

Prot.n. M_D-E/24475/0020732 Cod.Id. SEZ-LOG Ind.Cl. 1.16.5/SEM

Padova, 7/03/2011
1° Mar. FASSARI ☎/ ☎ 049/8203528
suadsezlog1@cmepd.esercito.difesa.it

OGGETTO: NOVENTA VICENTINA (VI). Elettrodotto a 132 kv "Este S.C. - Noventa Vicentina".

A **MINISTERO DELLO SVILUPPO ECONOMICO**
Divisione III - Reti Elettriche
Via Molise, 2

00187 ROMA

e, per conoscenza:

TERNA S.p.A.
Via S. Crispino, 22

35129 PADOVA

5° REPARTO INFRASTRUTTURE
Ufficio Demanio e Servizi Militari

35139 PADOVA

Seguito let.n. 0006822/1.16.5/SEM in data 4 marzo 2011.

Rif. let.n. TEAOTPD/P20110002378 in data 17 giugno 2011 della TERNA spa.

In merito a quanto richiesto con la lettera a riferimento, confermo il **NULLA CONTRO**, per quanto di competenza di questo Comando, come già ribadito con la lettera a seguito, alla realizzazione dell'opera indicata in oggetto, purchè i lavori siano eseguiti in modo conforme alla documentazione presentata.

p. IL COMANDANTE t.a.
Gen. D. Enrico PINO

IL CAPO DI STATO MAGGIORE
(Col.f. (b.) s.SM Luciano TROGU)

lnob

Ministero dello Sviluppo Economico
Dipartimento per l'Energia
Struttura: DIP-FN
REGISTRO UFFICIALE
Prot. n. 0017414 - 31/08/2011 - INGRESSO



COMANDO MILITARE ESERCITO "VENETO"

SM - Ufficio Personale, Logistico e Servizi Militari

Sz. Logistica, Poligoni e Servizi Militari

CASERMA "PIAVE" - VIA CRISTOFORO MORO N. 7 - 35141 PADOVA

Prot.n. M_D-E/24475/0006 222 Cod.Id. SEZ-LOG Ind.Cl. 1.16.5/SEM Padova, MA

1° Mar. FASSARI ☎ 049/8203528
suadsezlog1@cmepd.esercito.difesa.it

OGGETTO: NOVENTA VICENTINA (VI). Elettrodotto a 132 kv "Este S.C. - Noventa Vicentina".

A **MINISTERO DELLO SVILUPPO ECONOMICO**
Divisione III - Reti Elettriche
Via Molise, 2

00187 ROMA

e, per conoscenza:

TERNA S.p.A.
Via S. Crispino, 22

35129 PADOVA

5° REPARTO INFRASTRUTTURE
Ufficio Demanio e Servizi Militari

35139 PADOVA

Rif. let.n. 0024803 in data 23 dicembre 2010.

In merito a quanto richiesto con la lettera a riferimento, esprimo **NULLA CONTRO**, per quanto di competenza di questo Comando, alla realizzazione dell'opera indicata in oggetto, purchè i lavori siano eseguiti in modo conforme alla documentazione presentata.

Ministero dello Sviluppo Economico
Dipartimento per l'Energia
Struttura: DIP-EN
REGISTRO UFFICIALE
Prot. n. 0005820 - 21/03/2011 - INGRESSO

IL COMANDANTE
Gen. D. Enrico PINO

EL-226

2.8



60100 ANCONA / 6 LUG. 2011

A.A. FRATONI Fulvio -- ☎ 071/5931265
☎ 071/5931730

Marina Militare

**COMANDO IN CAPO
DEL DIPARTIMENTO M.M. DELL'ADRIATICO
- ANCONA -**

// Elenco indirizzi

Ufficio Infrastrutture e Demanio *Sez.* Demanio

INDIRIZZO TELEGRAFICO: Maridipart Ancona

Sett. EL-226 *Allegato*

Argomento: Elettrodotto a 132 KV in s.t. "Este S.C. - Noventa Vicentina" (T.23.462D1)
Autor. con Decreto della Regione Veneto n.12 del 21/01/2002.
Intervento urgente di variante tra i sostegni n. 10 e n. 15 per consentire la
costruzione dell'autostrada A31 "Valdastico sud" nel territorio del Comune di
Noventa Vicentina (VI).
Posizione n. **EL-226**

Prosecuzione fg. n. 1725 in data 26/01/2011;
Riferimento fg n. TEAOTPD/P20110002378 in data 17/06/2011 della
Soc. Terna di Padova (PD).

Esaminata la documentazione integrativa pervenuta con il foglio in
riferimento, si conferma il nulla osta, per quanto di competenza ed ai soli fini
Demaniale Militari Marittimi, alla realizzazione dei lavori in argomento.

d'ordine
IL CAPO DI STATO MAGGIORE
(C.V. Andrea FAZIOLI)

Ministero dello Sviluppo Economico
Dipartimento per l'Energia
Struttura: DIP-EN
REGISTRO UFFICIALE
Prot. n. **0017406 - 31/08/2011 - INGRESSO**

Elenco indirizzi

Ministero dello Sviluppo Economico
D.G. per l'Energia Nucleare, le Energie Rinnovabili e l'Efficienza Energetica
Divisione III – Reti Elettriche
Via Molise, 2
00187 ROMA

Ministero dell'Ambiente e della Tutela del Territorio e del Mare
D.G. per la Tutela del Territorio e delle Risorse Idriche
Via C. Colombo, 44
00147 ROMA

e. per conoscenza:

TERNA S.p.A.
Direzione Mantenimento Impianti
Area Operativa Trasmissione di Padova
Via S.Crispino, 22
35129 PADOVA (PD)



60100 ANCONA *6* 26 GEN. 2011

A.A. FRATONI Fulvio – Tel 071/5931265

Marina Militare

**COMANDO IN CAPO
DEL DIPARTIMENTO M.M. DELL'ADRIATICO
- ANCONA -**

M Elenco indirizzi

Ufficio **Infrastrutture e Demanio** *Sex.* **Demanio**

INDIRIZZO TELEGRAFICO: **Maridipart Ancona**

Prot. N. 125 *Allegati*

Argomento: Elettrodotto a 132 kV in s.t. "Este S.C. – Noventa Vicentina", (T.23.462D1) autor. con Decreto della Regione Veneto n. 12 del 21 gennaio 2002. Intervento urgente di variante tra i sostegni n. 10 e n. 15 per consentire la costruzione dell'autostrada A31 "Valdastico sud" nel territorio del Comune di Noventa Vicentina (VI).
Posizione n. **EL-226**

Riferimento fg TELAT/P2011000009 in data 13/01/2011 della Soc. Telat di Roma.

Esaminata la documentazione inviata con il foglio in riferimento, nulla osta, per quanto di competenza ed ai soli fini Demaniali Militari Marittimi, alla realizzazione dei lavori in argomento.

Pertanto non si ritiene necessaria la partecipazione di un rappresentante di questo Alto Comando alla Conferenza di Servizi di futura convocazione.

d'ordine
IL CAPO DI STATO MAGGIORE
(C.V. Andrea FAZOLI)



Elenco indirizzi

Ministero dello Sviluppo Economico

D.G. ENRE

Divisione III – Reti Elettriche

Dipartimento per l'Energia

Via Molise, 2

00187 ROMA

(Rife fg.n. 24803 in data 23/12/2010)

Ministero dell'Ambiente e della Tutela del Territorio e del Mare

D.G. per la Tutela del Territorio e delle Risorse Idriche

Via C. Colombo, 44

00147 ROMA

e per conoscenza:

TELAT S.r.l.

Gruppo Terna

Viale Egidio Galbani, 70

00156 ROMA

MODULARIO
INTERNO - 261

MOD. 4 VFC



29

Ministero dell'Interno

DIPARTIMENTO DEI VIGILI DEL FUOCO, DEL SOCCORSO PUBBLICO E DELLA DIFESA CIVILE
DIREZIONE CENTRALE PER LA PREVENZIONE E LA SICUREZZA TECNICA

AREA RISCHI INDUSTRIALI
Largo Santa Barbara - Capannelle - 00178 ROMA; fax:06-718.77.66
e-mail: prev.rischiindustriali@vigilfuoco.it

N° pagine (inclusa la presente): 3 (tre)



Dipartimento dei Vigili del Fuoco del
Soccorso Pubblico e della Difesa Civile

DCPREV

REGISTRO UFFICIALE - USCITA

Prot. n. 0008885 del 22/06/2011

776|032101.01.15.07A4RI. Centrali elettriche ed
elettrodoti

Al Ministero dello Sviluppo Economico
D.G.E.R.M. - Ufficio XIV
fax 06 - 47052534

OGGETTO: Autorizzazione, ai sensi dell'articolo 1-sexies del decreto legge 29 agosto 2003, n.239, convertito, con modificazioni, dalla legge 27 ottobre 2003, n.290, e successive modificazioni, alla costruzione ed all'esercizio di una variante all'elettrodotto a 132 kV "Este S.C.- Noventa Vicentina" in comune di Noventa Vicentina (VI)

Soggetto proponente: Telat S.r.l. (Gruppo Terna)

Con riferimento all'oggetto, si esprime, ai soli fini antincendi, parere favorevole condizionato all'osservanza delle prescrizioni impartite dal Comando Provinciale dei Vigili del Fuoco di Vicenza con la nota prot. n. 11566 del 24/05/2011, che si allega in copia.

Ministero dello Sviluppo Economico
Dipartimento per l'Energia
Struttura: DIP-EN
REGISTRO UFFICIALE
Prot. n. 0014366 - 06/07/2011 - INGRESSO

IL DIRETTORE CENTRALE
(Dattilo)

EL 226



Ministero dell'Interno

DIPARTIMENTO DEI VIGILI DEL FUOCO DEL SOCCORSO PUBBLICO E DELLA DIFESA CIVILE

Comando Provinciale VIGILI del FUOCO - VICENZA

36100 Vicenza - Via Farini 16 - tel. 0444 565022 - fax 0444 563441 - e-mail: comando.vicenza@vigilfuoco.it

Prevenzione Incendi



Dipartimento dei Vigili del Fuoco del
Soccorso Pubblico e della Difesa Civile

COM-VI

REGISTRO UFFICIALE - USCITA

Prot. n. 0011566 del 24/05/2011

10902. PREVENZIONE

Al MINISTERO DELL'INTERNO

Dipartimento dei Vigili del Fuoco del Soccorso Pubblico
e della Difesa Civile

Direzione centrale per la Prevenzione e la sicurezza tecnica

AREA RISCHI INDUSTRIALI

Largo Santa Barbara - Capannelle

00178 ROMA

fax 067187766

Riferimento nota n. 7522 del 18.05.2011

Pratica n. 46961

OGGETTO: TELAT SRL GRUPPO TERNA - variante elettrodotto 132 KV "Este S.C. - Noventa Vic." in comune di NOVENTA VICENTINA - posizione EL 226.

Con riferimento alla nota prot. 7522 del 18.05.2011 si invia in allegato il parere antincendi di competenza ai sensi della L.C. 7075 del 27.04.2010.

IL COMANDANTE PROVINCIALE

(Dott. Ing. Paolo MAJRIZI)



Dipartimento dei Vigili del Fuoco del
Soccorso Pubblico e della Difesa Civile

DCPREV

REGISTRO UFFICIALE - INGRESSO

Prot. n. 0007718 del 24/05/2011

776|032101.01.15.07A4RI. Centrali elettriche ed
elettrodotti

167878
VA/Tr

1/1



Ministero dell'Interno

DIPARTIMENTO DEI VIGILI DEL FUOCO DEL SOCCORSO PUBBLICO E DELLA DIFESA CIVILE
Comando Provinciale VIGILI del FUOCO - VICENZA
36100 Vicenza - Via Farini 16 - tel. 0444 565022 - fax 0444 563441 - e-mail: comando.vicenza@vigilfuoco.it
Prevenzione Incendi

Dipartimento dei Vigili del Fuoco del
Soccorso Pubblico e della Difesa Civile

COM-VI

REGISTRO UFFICIALE - USCITA

Prot. n. 0008039 del 08/04/2011

109/02. PREVENZIONE

Spett. TELAT SRL GRUPPO TERNA

VIA SAN CRISPINO, 22

35129 PADOVA (PD)

Pratica n. 46961

OGGETTO: Richiesta di parere di conformità richiesto dalla Ditta TELAT SRL GRUPPO TERNA - spostamento sostegni 10 e 15 elettrodotti "ESTE C.S. - NOVENTA VIC." (T.23.462D1).

Con riferimento all'istanza del 24.01.2011, si comunica che l'attività non è soggetta al controllo di questo Comando, devono comunque essere rispettate le distanze di sicurezza esterne previste dalla normativa di prevenzione incendi per le attività limitrofe soggette al controllo dei Vigili del Fuoco (DM 16.02.1982).

IL COMANDANTE PROVINCIALE

(Dott. Ing. Paolo MAURIZI)

6

2.10

Ministero dello Sviluppo Economico
Comunicazioni

ISPETTORATO TERRITORIALE Veneto - Settore III

PARERE FAVOREVOLE ALL'AVVIO DELLA COSTRUZIONE ED ESERCIZIO

Al Ministero dello Sviluppo Economico
Dipartimento per l' Energia
D.G. E.N.E.R.E.E.
Divisione III – Reti Elettriche
Via Molise, 2
00187 R O M A (RM)

Al Ministero dell'Ambiente e della Tutela
del Territorio e del Mare
D. G. per la Difesa del Suolo
Via C. Colombo, 44
00147 R O M A (RM)

Ministero dello Sviluppo Economico
Dipartimento per l'Energia
Struttura: DIP-EN
REGISTRO UFFICIALE
Prot. n. 0004809 - 04/03/2011 - INGRESSO

p.c. TELAT s.r.l - GruppoTERNA
Sede Operativa
Via S. Crispino, 22
35129 P A D O V A (PD)

p.c. Ministero dello Sviluppo Economico
Dip. Comunicazioni
D. G. per la Pianificazione e la
Gestione della Spettro Radioelettrico
Ufficio III° - Unità funz. 3^
Viale America, 201
00144 R O M A


Classifica MiSE: EL - 226
N. PRATICA : VE / IE / 2011 / 02 / 437 / 14088 MF

OGGETTO: Parere favorevole all'avvio della costruzione ed esercizio relativo a:
Elettrodotto a 132 kV in s.t. "Este S.C. – Noventa Vicentina." Intervento urgente di variante tra i sostegni n. 10 e n. 15 per consentire la costruzione dell'autostrada A31 "Valdastico Sud", nel territorio del comune di Noventa Vicentina, in provincia di Vicenza.

Con riferimento all'allegata dichiarazione d'impegno con la quale la Società TELAT S.r.l. si impegna a realizzare le opere in questione secondo la normativa vigente, nonché a rispettare tutte le altre prescrizioni indicate nella stessa dichiarazione e sulla base di quanto disciplinato dalla "Procedura per il rilascio dei consensi relativi agli elettrodotti di 3^ classe" di cui alla circolare del Ministero delle Comunicazioni n° 70820 del 04 ottobre '07, con la presente si rilascia il parere favorevole in oggetto per la realizzazione di quanto richiesto.

Lo scrivente rimane pertanto in attesa di ricevere, da parte della stessa Società Elettrica, il progetto esecutivo delle opere e delle eventuali interferenze geometriche e la relazione di calcolo delle forze elettromotrici indotte con impianti della Rete Pubblica di Comunicazione delle varie Società autorizzate al fine di avviare il procedimento di rilascio dei nulla osta di competenza e, al termine dei lavori, la relativa comunicazione per poter permettere ai funzionari preposti la prevista verifica tecnica.

Sarà cura dei responsabili del Ministero verificare il rispetto, da parte della Società TELAT S.r.l. di tutte le prescrizioni previste nella citata dichiarazione d'impegno e rilasciare a codesto Ministero il conclusivo attestato di conformità dell'opera elettrica con le modalità previste nella procedura sopraccitata.



Il Dirigente dell'ITV
(Ing. Luciano Gaviola)
Luciano Gaviola

M. Furlan
Il Responsabile del Procedimento Funzionario Tecnico dr. Mauro Furlan
Sezione in cui si può prendere visione degli atti: Sett. III piano IV stanza 27

Spett.le
Ministero dello Sviluppo Economico –
Comunicazioni
Ispettorato Territoriale per il Veneto
Via Torino, 88
30170 MESTRE-VE (VE)

OGGETTO:
Elettrodotto a 132 kV in s.t. "Este S.C. – Noventa
Vicentina", (T.23.462D1), autor. con Decreto della
Regione Veneto n. 12 del 21 gennaio 2002.

**Intervento urgente di variante tra i sostegni n. 10 e
n. 15, per consentire la costruzione dell'autostrada
A31 "Valdastico sud", nel territorio del comune di
Noventa Vicentina in provincia di Vicenza.**

Rif. class. MiSE: EL-226

DICHIARAZIONE D'IMPEGNO

Telat S.r.l., dichiara che la variante dell'elettrodotto in oggetto, da sottoporre all'approvazione del Ministero dello Sviluppo Economico - Comunicazioni, sarà progettata e costruita nel rispetto delle prescrizioni contenute nelle norme in materia di seguito elencate o vigenti al momento della domanda per la loro realizzazione:

- R.D. 11.12.1933, n.1775: "Testo unico di leggi sulle acque e sugli impianti elettrici";
- L. 28.06.1986, n.339: "Nuove norme per la disciplina della costruzione e dell'esercizio delle linee elettriche esterne";
- D.M. 21.03.1988, n.449: " Approvazione delle norme tecniche per la progettazione l'esecuzione e l'esercizio delle linee elettriche esterne";
- D.M. 16.01.1991, n.1260: " Aggiornamento delle norme tecniche per la disciplina della costruzione e dell'esercizio delle linee aeree esterne";
- D.M. LL. PP. 05.08.1998: "Aggiornamento delle norme tecniche per la progettazione, esecuzione ed esercizio delle linee elettriche esterne";
- Artt. 95 e 97 del D. Lgs. 01.08.2003, n.259;

- Circolare Ministeriale n.DCST/3/2/7900/4285/2940 del 18.02.1982: "Protezioni delle linee di telecomunicazioni da perturbazioni esterne di natura elettrica". Aggiornamento della Circolare del Ministro P.T. LCI/43505/3200 del 08.01.1968;
- Circolare "Prescrizioni per gli impianti di telecomunicazioni allacciati alla rete pubblica, installati nelle cabine, stazioni e centrali elettriche A.T.", trasmessa con nota Ministeriale n.LCI/U2/2/71571/SI del 13.03.1973;
- Norme CEI 103 – 6 fascicolo 4091 ed. dicembre 1997.

Telat S.r.l., inoltre si impegna ad informare tempestivamente il Ministero dello Sviluppo Economico - Comunicazioni con ogni eventuale dato integrativo utile riguardante gli impianti oggetto della presente comunicazione, al fine di fornire un corretto aggiornamento tecnico – amministrativo della medesima variante.

Telat S.r.l., si obbliga altresì, secondo le vigenti disposizioni normative, a mantenere sempre in buono stato i dispositivi di protezione contro le sovracorrenti dell'elettrodotto, a difesa anche delle linee delle reti di comunicazione pubbliche, sociali e private dalle proprie condotte elettriche, impegnandosi altresì a concordare con gli Operatori della R.P.C. interessati, le modalità di intervento necessarie per contenere entro i limiti prescritti dalla norma CEI vigente le eventuali interferenze elettromagnetiche, con l'obiettivo di garantire il regolare funzionamento delle suddette linee delle reti di comunicazione e di quelle elettriche.

Telat S.r.l., si assume la responsabilità di eventuali danni arrecati al Ministero dello Sviluppo Economico - Comunicazioni, a dipendenti di questo od a terzi e derivanti dalla negligente manutenzione dell'impianto di sua proprietà e dei relativi dispositivi di protezione.

Telat S.r.l., dichiara infine di essere a conoscenza che in caso di mancata rispondenza fra quanto dichiarato e quanto verificato in sede di eventuale controllo disposto dal Ministero dello Sviluppo Economico - Comunicazioni, ogni autorizzazione rilasciata sulla base del presente atto, potrà essere revocata.

Si coglie l'occasione per porgere distinti saluti





*Ministero per i Beni
e le Attività Culturali*

SOPRINTENDENZA PER I BENI
ARCHITETTONICI E PAESAGGISTICI
PER LE PROVINCE DI VERONA, ROVIGO E VICENZA

2.11
Verona, 29 GIU. 2011
120

AI MINISTERO DELLO SVILUPPO
ECONOMICO- DIPARTIMENTO PER
L'ENERGIA DIREZIONE GENERALE
ENERGIA NUCLEARE
DIVISIONE III - RETI ELETTRICHE
VIA MOLISE 2
00187 ROMA (Roma)

FAX - 06.47.05.25.34

Prot. N. **17513** Allegati
Class. 34.19.07
Fascicolo Noventa Vicentina
Pos. Mon. 1 Pos. Vincolo

Risposta al foglio del 15-06-2011 N.
Prot. Sbap del 16-06-2011 N. 0016223
Sottofascicolo Telat srl Gruppo Terna

La presente è inviata soltanto tramite
fax e sostituisce l'originale ai sensi
dell'art. 43, c. 6, del D.Lgs. 445/2000

OGGETTO : Noventa Vicentina (Vi). Autorizzazione, ai sensi dell'articolo 1 -sexies del decreto legge 29 agosto 2003, n. 239, convertito, con modificazioni, dalla legge 27 ottobre 2003, n. 290, e successive modificazioni, alla costruzione ed all'esercizio di una variante all'elettrodotto a 132 KV "Este S.C. - Noventa Vicentina, in comune di Noventa Vicentina. Resoconto verbale della riunione della Conferenza di Servizi del 26 maggio 2011. **Conferma parere.**

V/s. rif. : prot.13008 del 15-06-2011 - Ditta: Telat srl Gruppo Terna

Con riferimento alla nota sopraindicata, pervenuta in data 16-06-2011 e acquisita al prot. n. 0016223 del 16-06-2011, questa Soprintendenza conferma il parere espresso con nota n. 13541 del 20/05/2011.



Il SOPRINTENDENTE
(arch. Gianna Gaudini)

Gianna Gaudini

Il responsabile dell'istruttoria
Funzionario Architetto Felice Giuseppe Romano

VGR/h
29/06/11 - 20110616-0016223-Noventa Vicentina-Telat srl Gruppo Terna





Verona, 8/12/2011

*Ministero per i Beni
e le Attività Culturali*

SOPRINTENDENZA PER I BENI
ARCHITETTONICI E PAESAGGISTICI
PER LE PROVINCE DI VERONA, ROVIGO E VICENZA

AI
MINISTERO DELLO SVILUPPO
ECONOMICO- DIPARTIMENTO PER
L'ENERGIA DIREZIONE GENERALE
PER L'ENERGIA NUCLEARE LE
ENERGIE RINNOVABILI E
L'EFFICIENZA ENERGETICA
DIVISIONE III - RETI ELETTRICHE
VIA MOLISE 2
00187 ROMA

Prot. n. 13541 Allegati

Risposta al foglio del 12-05-2011 n. 10244
EL-226

Classe 34.19.07 182.5

Prot. Shap del 13-05-2011 n. 0012583

Fascicolo Noventa Vicentina

Sottofascicolo Conferenza Servizi

Pr. n. 1/Pr. Veneto

e p.c.

Alla Direzione Regionale per i Beni
Culturali e Paesaggistici del Veneto
Cà Michiel delle Colonne
Cannaregio 4314 – Calle del Duca
30121 Venezia

Ministero dello Sviluppo Economico
Dipartimento per l'Energia
Struttura: DIP-EN
REGISTRO UFFICIALE
Prot. n. 0013061 - 16/06/2011 - INGRESSO

Alla Soprintendenza per i Beni
Archeologici del Veneto
via Aquileia, 7
35139 Padova (PD).

OGGETTO: **Noventa Vicentina, (VI).** Conferenza di Servizi decisoria ai sensi dell'art. 14 e successivi della Legge 7 agosto 1990, n. 241 e s. m. e i. per l'esame contestuale dei vari interessi pubblici coinvolti nel procedimento relativo al progetto di **costruzione ed esercizio di una variante all'elettrodotto a 132 kV "Este S.C."**

Trasmissione parere.

U. n. r. f.: prot. 10244 EL-226 del 12-05-2011 - Ditta: Telat srl Gruppo Terna

Con riferimento alla richiesta pervenuta il 12-05-2011 e acquisita a protocollo in data 13-05-2011 al n. 0012583, della seduta decisoria della Conferenza di Servizi da effettuarsi il giorno 12-05-2011 alle ore presso relativa al progetto specificato in oggetto;

VISTO il D.Lgs. 22 gennaio 2004, n. 42 e s.m.e.i.;

VISTO il D.P.R. 02 Luglio 2009 n. 91;

VISTA la nota prot. n. 6062 del 07/09/2007 della Direzione Regionale per i beni culturali e paesaggistici del Veneto che disciplina le modalità di partecipazione alle conferenze di servizi per interventi in ambito regionale, che riguardano le competenze di più Soprintendenze di settore;

VISTA la nota prot. 8445 del 17/05/2011, pervenuta a questa sede in pari data ed acquisita al ns. protocollo n. 13020, con la quale la medesima Direzione regionale ha delegato la Soprintendenza per i Beni Architettonici e per il Paesaggio per le Province di Verona, Vicenza e Rovigo a rappresentarla in ordine alle funzioni di cui all'art.



17, comma 3, lettera n) del D.P.R. n. 91/2009, relativamente alla Conferenza di servizi in questione, acquisendo, anche, preliminarmente, il parere della Soprintendenza per i Beni Archeologici del Veneto;

VISTA la nota n. 7181 del 19/05/2011 della Soprintendenza per i Beni Archeologici del Veneto acquisita al protocollo n. 13506 del 20/05/2011 con la quale lo stesso Ufficio, in ordine ai lavori previsti in progetto, ha espresso il seguente parere:

".. il territorio in cui ricade l'intervento in progetto è da considerare ad alto rischio archeologico, per la presenza di testimonianze relative ad un sistema insediativo diffuso di età pre-storica e di età romana, tra le quali si segnalano in particolare:

- ***località Saline, rinvenimento di materiali ceramici e laterizi di epoca romana;***
- ***località Agorà, rinvenimento di industria litica e materiale ceramico databili dal Neolitico all'età del Bronzo.***

Tali attestazioni sono state, inoltre, confermate dai risultati delle recenti indagini archeologiche eseguite contestualmente alla realizzazione della A31-autostrada Valdastico, che hanno evidenziato nell'area la presenza di strutture insediative sia di epoca pre-protostorica che di epoca romana.

Si ritiene, pertanto, necessario che tutte le opere che prevedono intacco e scavo del suolo siano effettuate con l'assistenza archeologica continuativa di operatori archeologi con adeguata professionalità, con oneri a carico della committenza.

Il nominativo della ditta archeologica incaricata e la data di inizio dei lavori dovranno essere preliminarmente comunicati a questa Soprintendenza, alla quale compete la direzione scientifica delle indagini.

Qualora si rinvenissero depositi o strutture di interesse archeologico, sarà necessario procedere ad un'indagine stratigrafica accurata con previsione di scavo estensivo delle strutture emerse, sempre ad opera di operatori specializzati, al fine di stabilire le più opportune misure di tutela.

Resta inteso, inoltre, che l'eventuale rinvenimento di strutture antiche di importante interesse potrà condizionare la realizzabilità delle opere in progetto.

A conclusione delle indagini dovrà essere consegnata una relazione di post-scavo, completa della documentazione di rito, che sarà parte integrante dell'intervento archeologico.

ESPERTA l'istruttoria di competenza di questa Soprintendenza;

VISTA la relazione paesaggistica e gli elaborati progettuali, pervenuti in allegato alla nota di convocazione della seduta della Conferenza di servizi del 12-05-2011, delle opere di costruzione ed esercizio di una variante all'elettrodotto a 132 kV "Este S.C.";

CONSIDERATO che le opere previste ricadono in aree soggette alla tutela di cui alla Parte III del D.Lgs. 42/2004 e s.m. e i.;

RITENUTO che le caratteristiche delle opere di cui trattasi, così come desumibili dall'esame della documentazione pervenuta, non verrebbero ad arrecare pregiudizio all'area tutelata interessata dall'intervento;

Tutto quanto sopra richiamato e premesso;

CONSIDERATA l'impossibilità della scrivente a partecipare alla seduta in oggetto e ad incaricare altro funzionario della sostituzione, per concomitanti impegni istituzionali, si trasmette il seguente parere.


In riferimento al progetto di cui trattasi, richiamata la delega del Direttore Regionale del 23/11/2010 prot. 20456 citata in premessa, si esprime parere favorevole ai sensi e per gli effetti dell'art.17, comma 3, lettera n) del DPR 91/2009, subordinandone l'efficacia al rispetto delle condizioni di seguito elencate:

- **dovranno essere rispettate le condizioni espresse dalla Soprintendenza per i Beni Archeologici del Veneto (con nota pervenuta alla Soprintendenza per i Beni Architettonici e Paesaggistici in data 20/05/2011 ed acquisita al prot. 13506), riportate testualmente in premessa, che devono ritenersi parte integrante del presente provvedimento autorizzativo.**

Il responsabile dell'istruttoria
Funzionario architetto Felice Giuseppe Romano

1 G.R.11

20/05/11 - 20110513/0012583-Norona Vicentina-Conferenza Servizi





Ministero dello Sviluppo Economico

DIPARTIMENTO PER L'ENERGIA
DIREZIONE GENERALE PER LE RISORSE MINERARIE ED ENERGETICHE
Divisione II – Sezione U.N.M.I.G. di Bologna – Ricerca, coltivazione e stoccaggio delle risorse minerarie ed energetiche dell'Italia Settentrionale e relativi impianti in mare

Prot. n. 00392
Allegati
Risposta al fg. n. 0009
del 13.01.11

ALLA TELAT S.R.L.
VIA S. CRISPINO N. 22

35129 - PADOVA

AL MINISTERO SVILUPPO ECONOMICO
DIR.NE GEN.LE ENERGIA NUCLEARE, ENERGIE
RINNOVABILI ED EFFICIENZA ENERGETICA
Div.ne III
Via Molise n. 2
00187 - ROMA

Ministero dello Sviluppo Economico
Dipartimento per l'Energia
Struttura: DIP-EN
REGISTRO UFFICIALE
Prot. n. 0004535 - 02/03/2011 - INGRESSO

AI MINISTERO AMBIENTE, TUTELA
TERRITORIO E MARE
Dir.ne Gen.le per la Difesa del Suolo
Via C. Colombo n. 44
00147 - ROMA

Oggetto: Art. 120 del R.D. 11 dicembre 1933, n. 1775

Linea elettrica a 132 Kv in s.t. "Este S.C. – Noventa Vicentina" – Variante tra i sostegni nn. 10 e 15 per consentire costruzione autostrada A31 "Valdastico sud" nel territorio del Comune di Noventa Vicentina – EL-226

Con riferimento alla linea elettrica di cui alla nota in riscontro e relativi allegati, NULLA OSTA alla esecuzione ed esercizio.

Il presente nulla osta viene rilasciato in relazione agli impianti di ricerca e coltivazione mineraria di idrocarburi attuali, in progetto o previsti. Per futuri impianti che interferissero con il tracciato della linea, nelle more di esecuzione della stessa, varrà il principio di prima opera eseguita; questo Ufficio ne darà eventuale avviso senza impegno formale.

Il presente nulla osta non comprende eventuali possibili diramazioni.

Bologna, 02/03/2011

IL DIRETTORE
(Ing. *Marcellò Strada*)

Via Zamboni n. 1 – 40125 Bologna
tel. +39 051234326 -- fax +39 051228927
e-mail unmig.bologna@sviluppoeconomico.gov.it
www.sviluppoeconomico.gov.it



2.13

Autorità di Bacino

DEI FIUMI ISONZO, TAGLIAMENTO, LIVENZA, PIAVE, BRENTA-BACCHIGLIONE

PROT. N. 2983/B.5.5/4 (2010) – 163/B.5.5/4 – 1423/B.5.5/4

Venezia,

20 MAG. 2011

OGGETTO: Autorizzazione, ai sensi dell'articolo 1-sexies del decreto legge 29 agosto 2003, n. 239, convertito, con modificazioni, dalla legge 27 ottobre 2003, n. 290, e successive modificazioni, alla costruzione ed all'esercizio di una variante all'elettrodotto a 132 KV "Este S.C. Noventa Vicentina" in comune di Noventa Vicentina (VI).

Numero di classifica EL -226

Al Ministero dello Sviluppo Economico
Dipartimento per l'Energia
Struttura DIP-EN - Divisione III - Reti elettriche
Via Molise, 2
00187 - ROMA

[invio solo tramite fax n. 06/4705.2534]

Ministero dello Sviluppo Economico

Dipartimento per l'Energia
Struttura: DIP-EN

REGISTRO UFFICIALE

Prot. n. 0011541 - 27/05/2011 - INGRESSO

v.c. Al Ministero dell'Ambiente e della Tutela del Territorio
e del Mare

Direzione Generale per la Tutela del Territorio e delle
Risorse Idriche

Via C. Colombo, 44

00147 - ROMA

[invio solo tramite fax n 06-5722.8642]

Con fax del 12.5.2011, prot. n. 0010244, Codesto Ministero ha convocato la Conferenza dei servizi relativa al procedimento in oggetto. A tal proposito, nel comunicare l'impossibilità a partecipare alla riunione, si ritiene comunque utile porre l'attenzione sui seguenti aspetti tecnici ed amministrativi.

In tal senso si richiamano i contenuti del Progetto di Piano stralcio per l'Assetto Idrogeologico del fiume Brenta-Bacchiglione (PAI), nonché l'iter procedurale di approvazione e i dispositivi normativi finalizzati all'aggiornamento del PAI (il relativo documento è visionabile sul sito www.adbve.it).

A tal proposito in data 19.6.2007, con delibera n. 4, il Comitato Istituzionale ha adottato la variante del PAI del fiume Brenta-Bacchiglione, pubblicato nella G.U. n. 233 del 6.10.2007 e le corrispondenti misure di salvaguardia.

In relazione alle previsioni di tale Progetto di Piano, la richiesta di autorizzazione di cui all'oggetto ricade in una zona attualmente non perimetrata, dal succitato strumento pianificatorio, come area pericolosa dal punto di vista idrogeologico.

Tutto ciò premesso, nel ribadire la necessità di tenere in debita considerazione tutti i dispositivi e i principi generali indicati nelle Norme di Attuazione attualmente in salvaguardia, in particolare i contenuti dell'art. 7 "Pericolosità idraulica in assenza di cartografia" e dell'art. 17 "Misure di tutela nelle aree fluviali", la scrivente Autorità di bacino, non rileva, allo stato delle conoscenze, elementi ostativi nei riguardi dell'esecuzione dell'intervento in oggetto.

Distinti saluti.

IL SEGRETARIO GENERALE

Ing. Roberto Casarin

C_S_EsteMontecchio_EL226



ANAS SpA Società con Socio Unico
Cap. Soc. € 2.269.892.000,00 - Iscr. R.E.A. 1024951 - P. IVA 02133681003 - C.F. 80208450587
Via Monzambano, 10 - 00185 Roma - Tel. 06 44461
Fax 06 4456224 - 06 4454956 - 06 4454948 - 06 44700852

ANAS S.p.A.



Prot. CDG-0111120-P del 03/08/2011
5981525

ISPETTORATO VIGILANZA CONCESSIONI AUTOSTRADALI
IVCA/AI

ANTICIPATA VIA FAX
N° 06.47052534

Spett.le
Ministero dello Sviluppo Economico
Dipartimento per L'Energia
Direzione Generale per l'Energia Nucleare,
le Energie Rinnovabili e l'Efficienza Energetica
Ex Ufficio XIV della DGERM
Via Molise, n° 2
00187 ROMA
(C.a. Ing. Gianfelice Poligioni)

Spett.le
Ministero dell'Ambiente e della Tutela del
Territorio e del Mare
Direzione Generale per la tutela del Territorio e
delle Risorse Idriche
Via C. Colombo, n° 44
00147 ROMA

E p.c. Spett.le
Terna S.p.A.
Direzione Mantenimento Impianti
Area Operativa Trasmissione di Padova
Via S. Crispino, n° 22
35129 PADOVA

Spett.le
Terna S.p.A.
Direzione Affari Istituzionali
Via Galbani, n° 70
00156 ROMA

Spett.le
Autostrada BS-VR-VI-PD S.p.A.
Via F. Gioia, n° 71
37135 VERONA
(C.a. Ing. Marco Perotti)

Spett.le
Ufficio Ispettivo Territoriale di Bologna
Viale A. Masini, n° 8
40126 - BOLOGNA

Ministero dello Sviluppo Economico
Dipartimento per l'Energia
Struttura: DIP-EN
REGISTRO UFFICIALE
Prot. n. 0017296 - 30/08/2011 - INGRESSO

ANTICIPATA VIA FAX
N° 045.8200051

Oggetto: Elettrodotto a 132 kV in s.t. "Este S.C. - Noventa Vicentina" (T.23.462D1) autor. con Decreto Regione Veneto n° 12 del 21 gennaio 2002.

Intervento urgente di variante tra i sostegni n° 10 e n° 15, per consentire la costruzione dell'autostrada A/31 "Valdastico sud", nel territorio del Comune di Noventa Vicentina, in provincia di Vicenza.

Autorizzazione, ai sensi dell'articolo 1-sexies del decreto legge 29 agosto 2003, n° 239, convertito, con modificazioni, dalla legge 27 ottobre 2003, n° 290, e successive modificazioni, alla costruzione ed all'esercizio di una variante all'elettrodotto a 132 kV "Este S.C. - Noventa Vicentina" in comune di Noventa Vicentina

Posizione n. EL-226



Nota Terna TEAOTPD/P20110002378 del 17.06.2011 – Invio elaborati grafici aggiornati.

Nota Autostrada BS-VR-VI-PD S.p.A. n° 3599 del 20.7.2011 – Parere Società Concessionaria
Parere IVCA

Con riferimento al progetto dell'elettrodotto in oggetto, ed alle successive modifiche progettuali inviate dalla Terna con la nota n° 2378 del 17.06.2011, lo scrivente Ispettorato, visto:

- ✓ la nota n° CDG-101243-P del 15.07.2011 di richiesta di parere alla Società Concessionaria autostradale;
- ✓ la nota n° 0749 del 21.2.2011 e la nota n° 3599 del 20.7.2011, che riportano i pareri favorevoli motivati della Società Autostrada BS-VR-VI-PD;

esaminata la documentazione progettuale pervenuta, comunica di esprimere il proprio parere favorevole alla realizzazione dell'intervento.

Per il parere definitivo, la Società Concessionaria, che legge per conoscenza, dovrà trasmettere all'Ispettorato la documentazione di amministrativa e gli elaborati tecnici costruttivi sottoscritti dalle parti.

Distinti saluti.

Il Responsabile dell'Area Attività Ispettive
Michele Franzese

11 776
0.15

Prot. n° 3599/Ae-11/ArCA/SCPC/Sma-mt
Sviluppo Commesse di
Progettazione e Costruzione

Verona, 20 luglio 2011



Spett.le **Ministero dello Sviluppo Economico**
Dipartimento per l'Energia
Direzione Generale per l'Energia Nucleare,
le Energie Rinnovabili e l'Efficienza Energetica
Ex Ufficio XIV della DGERM
Via Molise, 2
00187 ROMA

Spett.le **A.N.A.S. S.p.A.**
Ispettorato Vigilanza Concessioni Autostradali
Via Po, 19
00198 - ROMA

Ministero dello Sviluppo Economico
Dipartimento per l'Energia
Struttura: DIP-EN
REGISTRO UFFICIALE
Prot. n. 0017119 - 26/08/2011 - INGRESSO

Spett.le **TERNA S.p.A.**
Direzione Manutenzione Impianti
Area Operativa Trasmissione di Padova
Via S. Crispino, 22
35129 PADOVA PD

e p.c. Spett.le
A.N.A.S. S.p.A.
Ufficio Ispettivo Territoriale
Viale Masini, 8
40126 - BOLOGNA

OGGETTO: Lavori di realizzazione dell'autostrada A/31 Trento-Rovigo, tronco
Vicenza-Rovigo.
Lotto 8: Svincolo di Noventa Vicentina - Km 25 + 750 Km 29 + 350.
Spostamento linea elettrica 132kV "Este S.C. - Noventa Vicentina"
(T.23.462D1) - Posizione n. EL-226.
Parere in linea tecnica relativo ad aggiornamento progettuale.

Si fa riferimento al resoconto della Conferenza dei Servizi tenutasi in data
26.05.2011, relativa allo spostamento dell'elettrodotto di proprietà TELAT in oggetto
richiamato, per trasmettere il parere di competenza relativo all'aggiornamento progettuale
inviato da Terna con nota prot. **TEAOTPD/P20110002378** del **17.06.2011**.

In merito, nel confermare quanto già espresso nella Ns. nota prot. 0749/Ae-11 del 21.02.2011, si evidenzia che nell'aggiornamento progettuale è stata modificata la posizione dei tralicci nn. 11/a, 12/a, 13/a e 14/a.

Di questi i sostegni nn. 11/a, 12/a e 14/a risultano al di fuori della fascia di rispetto autostradale (60 m in zona rurale), per cui non si ravvisano problemi per eventuali futuri allargamenti della sede stradale, né per l'allocazione di cantieri, in quanto quelli di ordinaria manutenzione sono già stati considerati in sede di progetto dell'autostrada stessa.

La posizione del traliccio 13/a risulta invece all'interno della suddetta fascia di rispetto, ad una distanza di m 26,50 dalla recinzione delimitante la proprietà autostradale.

La distanza del traliccio dal ciglio esterno pavimentato è pari a m 50,00 circa, distanza maggiore dell'altezza del traliccio stesso (m 41,20). In corrispondenza del citato traliccio saranno installate adeguate barriere di sicurezza, in modo da evitare qualsiasi urto da parte di veicoli in svio dalla piattaforma stradale, che ne potrebbero pregiudicare la stabilità. Ciò in conformità al punto 3 della circolare IVCA prot. CDG-0086754-P del 16.06.2011.

Si evidenzia infine che è rimasto invariato il numero degli attraversamenti del tracciato autostradale ed il franco minimo del cavo elettrico rispetto alla pavimentazione degli svincoli di Casello è aumentato da m 14,65 a m 15,73.

Il nuovo progetto, all'interno della fascia di campo magnetico, non interferisce con i fabbricati di Casello e con il fabbricato info-point, in quanto risultano ampiamente al di fuori della suddetta fascia.

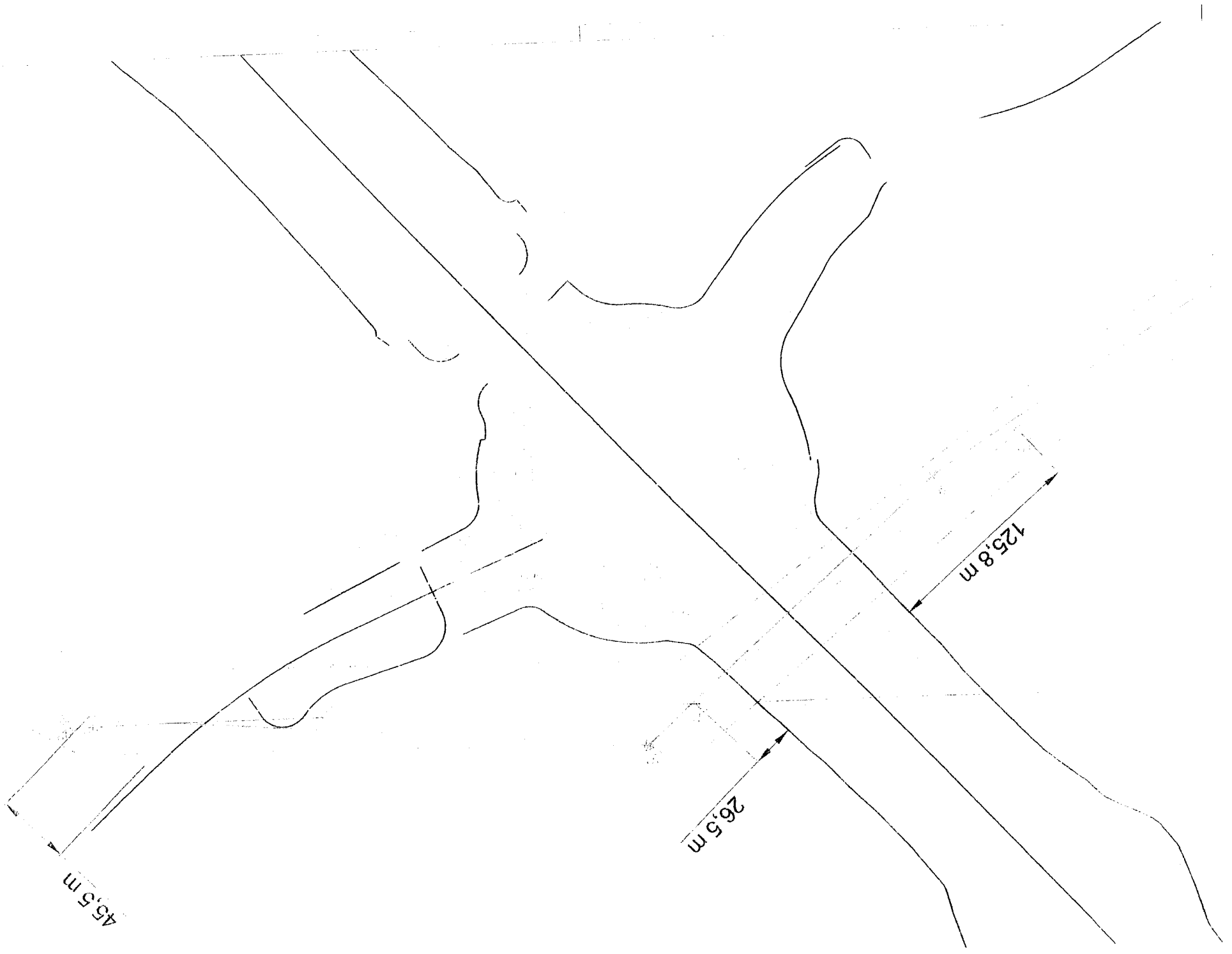
Il franco minimo della nuova linea elettrica, in corrispondenza dell'attraversamento degli svincoli del Casello di Noventa Nord – Km 29+900 – risulta pari a m 15,73. In fase costruttiva si segnala pertanto che tale altezza del conduttore, ai fini della sicurezza, potrebbe limitare la movimentazione dei mezzi di cantiere impiegati nella realizzazione degli svincoli di casello medesimi.

In conclusione, non essendo venute meno le considerazioni esposte nel corso della fase approvativa della prima versione del progetto e rimanendo comunque rispettate le normative vigenti, si esprime parere tecnico favorevole all'aggiornamento proposto con le prescrizioni della Ns. nota del 21.02.2011 che qui si intendono interamente richiamate.

Si resta in attesa di cortese riscontro evidenziando ancora una volta l'estrema urgenza di dare corso allo spostamento dei tralicci al fine di garantire la completa esecuzione della Autostrada A31 Sud, dichiarata di pubblica utilità indifferibilità ed urgenza.

Distinti saluti.

Area Costruzioni Autostradali
Il Responsabile
p.i. Flavio Orlandi



46.5 m

26.5 m

125.8 m



ARRIVATO IL

Riferimento n° 2643/11 Varie 2011 fald. 1 (da scrivere nella risposta)



2.16

Veneto Strade SpA
Protocollo N. 3682/11
Data Protocollo 28/01/2011



Spett. le Telat Srl
Gruppo Terna
Via San Crispino 22
35129 Padova

Oggetto: SP 247 "Riviera". Parere per elettrodotto a 132 KV in s.t. "Este S.C. - Noventa Vicentina".

In riferimento alla Vostra richiesta del 13/01/2011, prot. n. P20110000009 assunta al protocollo della Veneto Strade Spa n. 2643/11 del 21/01/2011, per la realizzazione dei lavori di cui in oggetto, questo ufficio esprime parere positivo a condizione che:

- Il nuovo picchetto 12/a venga installato ad una distanza minima dal confine stradale di ml. 30,00;
- Il cavo aereo dovrà avere altezza minima di ml. 6,00 dal piano viabile.

Il presente parere non sostituisce l'autorizzazione per procedere ai lavori, della quale dovrà essere fatta esplicita richiesta completa di tutti i documenti necessari, né sostituisce il provvedimento che questa Direzione andrà ad assumere all'esito del procedimento finale.

Distinti saluti.

TELAT/A201100009122 - 02/02/2011

| AGI - Pagine | Responsabile | | |
|--------------|--------------|------|------|
| 0000 | 0000 | 0000 | 0000 |
| 0001 | 0001 | 0001 | 0001 |
| 0002 | 0002 | 0002 | 0002 |
| 0003 | 0003 | 0003 | 0003 |
| 0004 | 0004 | 0004 | 0004 |
| 0005 | 0005 | 0005 | 0005 |
| 0006 | 0006 | 0006 | 0006 |
| 0007 | 0007 | 0007 | 0007 |
| 0008 | 0008 | 0008 | 0008 |
| 0009 | 0009 | 0009 | 0009 |
| 0010 | 0010 | 0010 | 0010 |
| 0011 | 0011 | 0011 | 0011 |
| 0012 | 0012 | 0012 | 0012 |
| 0013 | 0013 | 0013 | 0013 |
| 0014 | 0014 | 0014 | 0014 |
| 0015 | 0015 | 0015 | 0015 |
| 0016 | 0016 | 0016 | 0016 |
| 0017 | 0017 | 0017 | 0017 |
| 0018 | 0018 | 0018 | 0018 |
| 0019 | 0019 | 0019 | 0019 |
| 0020 | 0020 | 0020 | 0020 |
| 0021 | 0021 | 0021 | 0021 |
| 0022 | 0022 | 0022 | 0022 |
| 0023 | 0023 | 0023 | 0023 |
| 0024 | 0024 | 0024 | 0024 |
| 0025 | 0025 | 0025 | 0025 |
| 0026 | 0026 | 0026 | 0026 |
| 0027 | 0027 | 0027 | 0027 |
| 0028 | 0028 | 0028 | 0028 |
| 0029 | 0029 | 0029 | 0029 |
| 0030 | 0030 | 0030 | 0030 |
| 0031 | 0031 | 0031 | 0031 |
| 0032 | 0032 | 0032 | 0032 |
| 0033 | 0033 | 0033 | 0033 |
| 0034 | 0034 | 0034 | 0034 |
| 0035 | 0035 | 0035 | 0035 |
| 0036 | 0036 | 0036 | 0036 |
| 0037 | 0037 | 0037 | 0037 |
| 0038 | 0038 | 0038 | 0038 |
| 0039 | 0039 | 0039 | 0039 |
| 0040 | 0040 | 0040 | 0040 |
| 0041 | 0041 | 0041 | 0041 |
| 0042 | 0042 | 0042 | 0042 |
| 0043 | 0043 | 0043 | 0043 |
| 0044 | 0044 | 0044 | 0044 |
| 0045 | 0045 | 0045 | 0045 |
| 0046 | 0046 | 0046 | 0046 |
| 0047 | 0047 | 0047 | 0047 |
| 0048 | 0048 | 0048 | 0048 |
| 0049 | 0049 | 0049 | 0049 |
| 0050 | 0050 | 0050 | 0050 |
| 0051 | 0051 | 0051 | 0051 |
| 0052 | 0052 | 0052 | 0052 |
| 0053 | 0053 | 0053 | 0053 |
| 0054 | 0054 | 0054 | 0054 |
| 0055 | 0055 | 0055 | 0055 |
| 0056 | 0056 | 0056 | 0056 |
| 0057 | 0057 | 0057 | 0057 |
| 0058 | 0058 | 0058 | 0058 |
| 0059 | 0059 | 0059 | 0059 |
| 0060 | 0060 | 0060 | 0060 |
| 0061 | 0061 | 0061 | 0061 |
| 0062 | 0062 | 0062 | 0062 |
| 0063 | 0063 | 0063 | 0063 |
| 0064 | 0064 | 0064 | 0064 |
| 0065 | 0065 | 0065 | 0065 |
| 0066 | 0066 | 0066 | 0066 |
| 0067 | 0067 | 0067 | 0067 |
| 0068 | 0068 | 0068 | 0068 |
| 0069 | 0069 | 0069 | 0069 |
| 0070 | 0070 | 0070 | 0070 |
| 0071 | 0071 | 0071 | 0071 |
| 0072 | 0072 | 0072 | 0072 |
| 0073 | 0073 | 0073 | 0073 |
| 0074 | 0074 | 0074 | 0074 |
| 0075 | 0075 | 0075 | 0075 |
| 0076 | 0076 | 0076 | 0076 |
| 0077 | 0077 | 0077 | 0077 |
| 0078 | 0078 | 0078 | 0078 |
| 0079 | 0079 | 0079 | 0079 |
| 0080 | 0080 | 0080 | 0080 |
| 0081 | 0081 | 0081 | 0081 |
| 0082 | 0082 | 0082 | 0082 |
| 0083 | 0083 | 0083 | 0083 |
| 0084 | 0084 | 0084 | 0084 |
| 0085 | 0085 | 0085 | 0085 |
| 0086 | 0086 | 0086 | 0086 |
| 0087 | 0087 | 0087 | 0087 |
| 0088 | 0088 | 0088 | 0088 |
| 0089 | 0089 | 0089 | 0089 |
| 0090 | 0090 | 0090 | 0090 |
| 0091 | 0091 | 0091 | 0091 |
| 0092 | 0092 | 0092 | 0092 |
| 0093 | 0093 | 0093 | 0093 |
| 0094 | 0094 | 0094 | 0094 |
| 0095 | 0095 | 0095 | 0095 |
| 0096 | 0096 | 0096 | 0096 |
| 0097 | 0097 | 0097 | 0097 |
| 0098 | 0098 | 0098 | 0098 |
| 0099 | 0099 | 0099 | 0099 |
| 0100 | 0100 | 0100 | 0100 |

IL RESPONSABILE
DELL'AREA MANUTENZIONE
Ing. Ivano ZATTONI


Veneto Strade spa
Via S. Crispino 22
35129 Padova


Ufficio: CONCESSIONI - AUTORIZZAZIONI
mail: concessioni@venetostrade.it

www.venetostrade.it

Direzione: AREA MANUTENZIONI
Responsabile del procedimento: ing. Ivano ZATTONI
Responsabile dell'istruttoria: dr s. Donato
Parere Telat 2643_11

Ufficio: CONCESSIONI - AUTORIZZAZIONI
mail: concessioni@venetostrade.it





2012
 PROVINCIA DI VICENZA
 AREA LL.PP.


VIABILITA' S.p. A.
 Ufficio Concessioni e Autorizzazioni
 Via Zamenhof, 829 – Vicenza – P.I.V.A. 02928200241
 Tel. 0444/385711 Fax 0444/385798

Prot. n. 001 AM/fr

Vicenza, 25



Spett.le
 Ministero dello Sviluppo Economico
 Dipartimento per l'Energia
 Direzione Regionale per l'energia nucleare le energie rinnovabili
 l'efficienza energetica
 Divisione III – Reti Elettriche
 Via Molise, 2
 00187 ROMA



Spett.le
 Provincia di Vicenza
 Area Agricoltura, Caccia, Pesca, Sport, Risorse Idriche, Beni Ambientali, Politiche Giovanili
 Arch. Sandra Brentan
 Palazzo Nievo
 Contrà Gazzolle, 1
 36100 VICENZA (VI)

Ministero dello Sviluppo Economico
 Dipartimento per l'Energia
 Struttura: DIP-EN
REGISTRO UFFICIALE
 Prot. n. 0012055 - 06/06/2011 - INGRESSO

Spett. le
 Telat Srl – Gruppo Terna
 Viale E. Galbani, 70
 00156 ROMA


Al Signor Sindaco
 del Comune di
 36025 NOVENTA VICENTINA (VI)

Riferimento procedimento n. 2011-III/1.041
 (Rif.to Ministero dello Sviluppo Economico: Posizione n. EL-226)

OGGETTO: S.P. n. 247 Riviera Berica – Rilascio di autorizzazione per la costruzione e l'esercizio di una variante all'elettrodotto a 132 kV "Este S.C. – Noventa Vicentina" in Comune di Noventa Vicentina ai sensi degli artt. 20-21-25 del D.Lgs. 30-04-92 n. 285 e successive modifiche ed integrazioni.

Preso atto che:

- con delibera di G.P. nn. 17450/119 del 28/03/2002 avente ad oggetto: "Servizio di gestione delle strade provinciali. Esercizio di poteri e compiti attinenti" la Provincia affidava alla predetta Società anche il servizio di rilascio di provvedimenti relativi al C.d.S. e il relativo Accordo veniva sottoscritto in data 27/06/2002 prot. n. 43791;
- con successiva delibera di G.P. nn. 61816/406 del 27/11/2002 venivano dettate direttive riguardanti le procedure autorizzatorie, concessorie, i nulla osta, il rilascio di pareri di competenza della Provincia in qualità di Ente Proprietario di Strade ai sensi del D.Lgs. 30/04/1992 n. 285 (Codice della strada) e Regolamento di Attuazione D.P.R. 16/12/1992 n. 495 come aggiornato con il D.P.R. 16/09/1996 n. 610 e successive modifiche ed integrazioni, quali esplicitazioni dei poteri conferiti in precedenza;
- dato atto che il Presidente della Provincia ha disposto che i provvedimenti conclusivi dei procedimenti individuati nella determinazione citata devono essere firmati dal dirigente competente della Provincia, mentre l'istruttoria, i pareri tecnici ed ogni altro atto e comunicazione è di competenza della Società;



PROVINCIA DI VICENZA
AREA LL.PP.

VI.ABILITÀ' S.p. A.

Ufficio Concessioni e Autorizzazioni

Via Zamenhof, 829 – Vicenza – P.I.V.A. 02928200241

Tel. 0444/385711 Fax 0444/385798

- Vista la domanda pervenuta in data 27/01/2011 con prot. n. 895, con cui la Ditta Telat Srl – Gruppo Terna con sede legale a Roma e sede operativa a Padova (PD) – P.I.: 10234341005 ha chiesto il rilascio dell'autorizzazione per la costruzione e l'esercizio di una variante all'elettrodotto a 132 kV "Este S.C. – Noventa Vicentina" in Comune di Noventa Vicentina in fregio alla S.P. in oggetto;
- Vista la nota pervenuta in data 13/05/2011 con prot. n. 5848, con la quale il Ministero dello Sviluppo Economico – Dipartimento per l'Energia di Roma, convoca Vi.abilità SpA alla Conferenza dei Servizi che si terrà il giorno 26/05/2011 alle ore 11.00 presso la sede del Ministero stesso a Roma, per esaminare il progetto di cui sopra,
- Visti gli artt. 20-21-25 del D.L.gs 30-04-92 n. 285 e successive modifiche ed integrazioni;
- vista l'istruttoria predisposta dal Responsabile dell'Ufficio Concessioni di Vi.abilità SpA nonché tutti gli allegati sottoscritti dallo stesso;
- ritenuta l'opportunità di concedere l'intervento richiesto, sulla base della documentazione tecnica allegata alla domanda;

tutto ciò premesso, si rilascia:

AUTORIZZAZIONE

Alla Ditta Telat Srl – Gruppo Terna con sede legale a Roma e sede operativa a Padova (PD) – P.I.: 10234341005 per eseguire i lavori in oggetto, il tutto come meglio evidenziato negli elaborati grafici presentati.



L'intervento dovrà essere realizzato conformemente alle condizioni speciali riportate nel disciplinare tecnico denominato allegato B, il cui rispetto è richiesto a pena di decadenza del nulla osta medesimo.

Il rapporto di autorizzazione sarà subordinato al rispetto del disciplinare denominato allegato C.

Gli allegati B e C costituiscono parte integrante del presente atto.

IL DIRIGENTE
Arch. Andrea Turetta





PROVINCIA DI VICENZA
AREA LL.PP.

VI.ABILITÀ' S.p.A.

Ufficio Concessioni e Autorizzazioni


Via Zamenhof, 829 – Vicenza – P.I.V.A. 02928200241

Tel. 0444/385711 Fax 0444/385798

Allegato B

DISCIPLINARE TECNICO

1. Il destinatario dell'autorizzazione dovrà dare avviso a Vi.abilità S.p.A. del giorno in cui intende iniziare i lavori; i funzionari di Vi.abilità S.p.A. avranno sempre libero accesso sul luogo dei lavori, sia per controllare l'osservanza delle condizioni imposte con l'atto di nulla osta, sia per dare le disposizioni che si manifestassero opportune in corso d'opera. Copia del presente nulla osta, relativi elaborati grafici e copia dell'autorizzazione dovranno essere costantemente mantenuti presso il cantiere di lavoro ed esibiti a richiesta anche verbale al personale di sorveglianza stradale.
2. Dovrà sempre essere assicurata la viabilità stradale e dovranno essere rispettate le norme di sicurezza previste dall'art. 21 del vigente codice della strada, in particolare si prescrive che venga posta in opera e conservata efficiente sia di giorno che durante le ore notturne la segnaletica stradale di pericolo fino al definitivo ripristino della sede stradale;
3. La Ditta destinataria dell'autorizzazione, nell'esecuzione dei lavori, si atterrà alle seguenti istruzioni:
 - a) dovrà essere rispettata la conformità agli elaborati grafici presentati.



PROVINCIA DI VICENZA
AREA LL.PP.

VI.ABILITA' S.p.A.

Ufficio Concessioni e Autorizzazioni

Via Zamenhof, 829 – Vicenza – P.I.V.A. 02928200241

Tel. 0444/385711 Fax 0444/385798

allegato C

DISCIPLINARE del RAPPORTO di AUTORIZZAZIONE

1. Il presente provvedimento viene dato senza pregiudizio di diritti dei terzi, verso i quali il destinatario assume ogni responsabilità, rimanendo obbligato a tenere indenne e sollevata Vi.abilità S.p.A., di Vicenza da ogni azione molesta e spese che potessero in qualsiasi tempo e per qualsiasi motivo essere cagionate dal provvedimento stesso. Per ogni danno derivato a terzi per fatto del destinatario del presente provvedimento, il destinatario si impegna a tenere indenne Vi.abilità S.p.A., a semplice richiesta della stessa, da qualunque richiesta di risarcimento danni.
2. Il presente provvedimento viene rilasciato per quanto di competenza, lasciando in capo al richiedente l'ottenimento di eventuali altre autorizzazioni e permessi.
3. Il destinatario del provvedimento dovrà mantenere i manufatti e tutte le altre opere da lui costruite, in perfetto stato e dovrà immediatamente togliere ogni ingombro e riparare ogni danno che si verificasse alla strada in dipendenza delle costruzioni di dette opere, sotto la comminatoria, in caso di inadempienza di tali obblighi, dell'esecuzione d'ufficio o quantificazione dei danni a tutto suo carico.
4. Qualsiasi lavoro fatto da Vi.abilità S.p.A. lungo le strade, come pure qualsiasi variante alla sede stradale, qualunque ne sia la natura e l'importanza, non daranno mai diritto al destinatario del provvedimento di pretendere alcuna indennità per danni o deprezzamenti arrecati alle opere da lui eseguite in dipendenza del nulla osta.
5. Le comunicazioni di inizio e fine lavori e le variazioni di domicilio del destinatario così pure quelle comunque derivanti da trapasso di attività o di proprietà, in funzione delle quali il provvedimento sia stato originariamente accordato, devono essere immediatamente comunicate a Vi.abilità S.p.A..
6. Il presente provvedimento si intende limitato ad un periodo di anni 1 (uno); alla scadenza si intenderà tacitamente rinnovato di anno in anno, salvo diverse previsioni legislative in materia ovvero disdetta con raccomandata A.R. di una delle parti, da inviarsi almeno tre mesi prima della scadenza; fermo, comunque, restando che il provvedimento viene rilasciato a titolo precario, a norma delle vigenti disposizioni di legge, e che, pertanto, è revocabile in qualsiasi momento da Vi.abilità S.p.A., e la stessa si riserva di apportare al presente provvedimento tutte le modificazioni ritenute necessarie, senza che la parte destinataria del provvedimento abbia per ciò titolo a richiedere rimborsi di spese e/o indennizzi di sorta.
7. Per quanto non in particolare stabilito dal presente atto, la parte destinataria del provvedimento è tenuta all'osservanza di tutte le disposizioni di legge vigenti in materia.
8. Il deposito cauzionale (o in sostituzione polizza fideiussoria o fideiussione bancaria), se dovuto, verrà svincolato solo al termine dei lavori, previa verifica circa l'ottemperanza alle prescrizioni dettate con il presente provvedimento. La richiesta di svincolo a Vi.abilità S.p.A. deve pervenire per iscritto dall'interessato.
9. Il destinatario del presente provvedimento assume ogni responsabilità, anche dopo lo svincolo della cauzione, della manutenzione delle opere di ripristino in modo da garantire la sicurezza della viabilità, rimanendo obbligato a tenere indenne e sollevata Vi.abilità S.p.A. da ogni azione molesta e spese che potessero in qualsiasi tempo e per qualsiasi motivo essere cagionate dal provvedimento stesso. Per ogni danno derivato a terzi per fatto del destinatario del provvedimento, il medesimo si impegna a tenere indenne Vi.abilità S.p.A., a semplice richiesta della stessa, da qualunque richiesta di risarcimento danni.
10. Il termine per l'inizio lavori viene fissato in mesi 6 (sei) dalla data di ricezione dell'Autorizzazione, l'ultimazione dei lavori viene fissato in mesi 6 (sei) dalla data di inizio lavori.
11. Alla scadenza, il presente provvedimento decade ed è fatto obbligo di ridurre nel pristino stato i luoghi, pena la perdita della cauzione.
12. Qualsiasi variazioni alle modalità di occupazione e/o all'estensione della superficie occupata, è soggetta al preventivo rilascio, a seconda dei casi, o di nuovo provvedimento o di semplice benestare scritto.
13. Per tutte le controversie che dovessero sorgere dal presente disciplinare, la Ditta destinataria elegge domicilio presso la sede di Vi.abilità S.p.A., via Zamenhof, 829, Vicenza. Avverso il provvedimento definitivo è esperibile ricorso giurisdizionale al T.A.R. entro 60 giorni, ricorso straordinario al Presidente della Repubblica entro 120 giorni.